



RÉPUBLIQUE TUNISIENNE
MINISTÈRE DES AFFAIRES DE LA JEUNESSE ET DU SPORT
Direction générale de la Jeunesse



Guide des auberges de jeunesse en Tunisie



ÉDITION 2019

2 • Sommaire par type de tourisme

TOURISME BALNÉAIRE

BIZERTE

CCV Rimel ●	11
CCV Chatt Mami	12
MJ 15 Octobre de Bizerte	13
	14

MAHDIA

CCV Douira / Chebba	51
MJ Mahdia	52
	53

NABEUL

CCV Rojaa	63
CJ Hammamet	64
MJ Kélibia	65
MJ Menzel Temime	66
CJ Nabeul	67
MJ Korba	68
	69

MÉDENINE

Centre d'Accueil et de Tourisme de Jeunes Aghir	55
CJ Houmet Essouk	56
CCV Marsa Leksiba	57
CJ Médenine ●	58
MJ Midoun	59
MJ Zarzis	60
	61

MONASTIR

CJ Ali Skhiri	84
CCV Bekalta	85

SFAX

CJ Route de l'aéroport	71
CJ Sfax	72
CCV Ramla, îles de Kerkenah	73
	74

SOUSSE

CJ Hergla	86
CJ Sahloul	87
CJ Sousse	88
CCV Salloum	89

GOVERNORATS DU

GRAND TUNIS

CJ La Marsa	99
CJ Maghrébin Rades	100
	101

TOURISME FORESTIER

BÉJA

CCV Zoueraa	7
CJ Béja	8
	9

JENDOUBA

CCV Maghrébin Ain Soltan	23
CCV Beni Mtir	24
CCV Merij	25
MJ Ain Drahem	26
	27

MJ Jendouba	28
MJ Tabarka ●	29

KAIROUAN

CJ Kairouan	31
MJ Avenue de Fes	32
MJ Hajeb Ayoun	33
MJ Nasrallah	34
	35

KASSERINE

CCV Chambi	37
MJ Haïdra	38
CJ Kasserine	39
MJ Sbeitla	40
CCV Ain Selsla	41
	42

LE KEF

MJ Dahmani	47
CJ Le Kef	48
CCV Sakiet Sidi Youssef	49
	50

SILIANA

CCV Ain Bousaadia	77
MJ Kesra	78
MJ Makthar	79
CJ Siliana	80
	81

SIDI BOUZID

Complexe de jeunes 17 Décembre	85
	86

ZAGHOUAN

CJ Zaghouan	103
	104

TOURISME SAHARIEN

GABÈS

CJ Saniet El Bey	15
CCV Zarat	16
	17

GAFSA

CJ Gafsa	19
CJ Metlaoui	20
	21

KÉBILI

CCV Douz	43
MJ Kébili	44
	45

TATAOUINE

MJ Dh'hiba	91
CJ Maghrébins Tataouine	92
	93












TOZEUR

MJ Nefta	26
CJ Tozeur	25
MJ Tozeur, route d'Elhamma	27
	97
	98

● & forestier ● & balnéaire

● & saharien

LÉGENDE

-  Adresse
-  Téléphone
-  Fax
-  @ Email
-  Accès par voiture
-  Accès par bus
-  Accès par train
-  Accès par bateau
-  Accès par avion
-  Nombre de lits par chambre
-  accessible aux personnes à mobilité réduite

INFORMATIONS GÉNÉRALES**Superficie**

La superficie de la Tunisie est de 163 610 km².

Décalage horaire

Pas de décalage avec l'heure universelle / GMT.

Population

La Tunisie compte 10,67 millions d'habitants.

Langue

L'arabe est la langue officielle, mais le français est parlé partout.

Électricité

220 V dans tous les hôtels de séjour. Prises identiques aux prises françaises.

Religion

L'islam est la religion officielle (près de 98 % de la population). À Tunis et à Djerba, on trouve une petite communauté juive et environ 20 000 catholiques.

Monnaie

La monnaie officielle est le dinar (TND). Il faut savoir qu'on ne peut pas changer les dinars en dehors du pays. La monnaie étrangère est troquée facilement dans les banques. Il n'est pas demandé de commission sur les chèques de voyage (sauf par la banque BIAT). On trouve des distributeurs facilement à Tunis et dans la plupart des villes. Les banques sont ouvertes toute la journée (hiver : de 08h à 17h sauf le samedi, été : de 07H30 à 13H sauf le samedi).

ABRÉVIATIONS

CCV : Centre de Camping et de Vacances

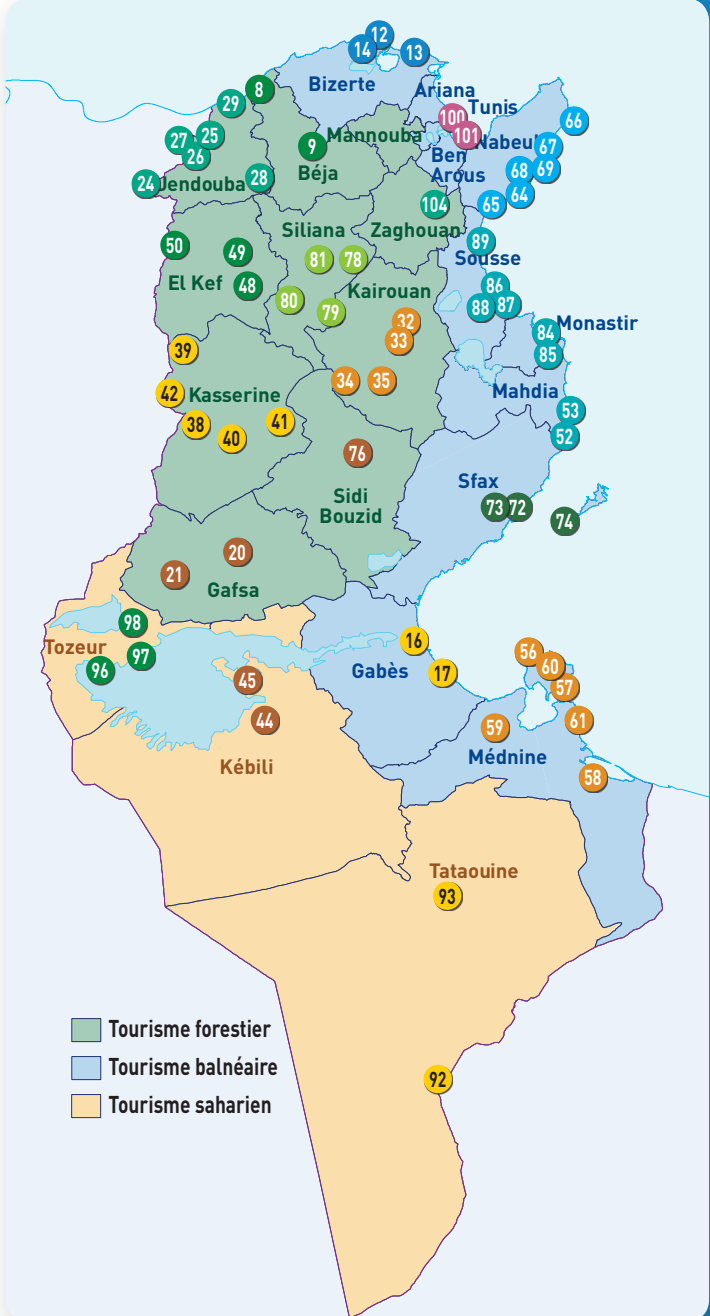
CJ : Complexe de Jeunes

MJ : Maison de Jeunes

CS : Centre de Stages

4 • Sommaire

BÉJA	7	CCV Marsa Leksiba	58
CCV Zoueraa	8	CJ Médenine	59
CJ Béja	9	MJ Midoun	60
		MJ Zarzis	61
BIZERTE	11	NABEUL	63
CCV Rimel	12	CCV Rojaa	64
CCV Chatt Mami	13	CJ Hammamet	65
MJ 15 Octobre de Bizerte	14	MJ Kélibia	66
		MJ Menzel Temime	67
GABÈS	15	CJ Nabeul	68
CJ Saniet El Bey	16	MJ Korba	69
CCV Zarat	17		
GAFSA	19	SFAX	71
CJ Gafsa	20	CJ Route de l'aéroport	72
CJ Metlaoui	21	Maison de jeunes Sfax	73
		Auberge de jeunesse Ramla, îles de Kerkenah	74
JENDOUBA	23	SIDI BOUZID	75
CCV Maghrébin Ain Soltan	24	Complexe de jeunes 17 Décembre	76
CCV Beni Mtir	25		
CCV Merij	26	SILIANA	77
MJ Ain Drahem	27	CCV Ain Bousaadia	78
MJ Jendouba	28	MJ Kesra	79
MJ Tabarka	29	MJ Makthar	80
		CJ Siliana	81
KAIROUAN	31	GOVERNORATS DU SAHEL	83
CJ Kairouan	32	MONASTIR	
MJ Avenue de Fes	33	CJ Ali Skhiri	84
MJ Hajeb Ayoun	34	CCV Bekalta	85
MJ Nasrallah	35	SOUSSE	
		CJ Hergla	86
KASSERINE	37	CJ Sahloul	87
CCV Chambi	38	CJ Sousse	88
MJ Haïdra	39	CCV Salloum	89
CJ Kasserine	40		
MJ Sbeitla	41	TATAOUINE	91
CCV Ain Selsla	42	MJ Dh'hiba	92
		CJ Maghrébins Tataouine	93
KÉBILI	43	TOZEUR	95
CCV Douz	44	MJ Nefta	96
MJ Kébili	45	CJ Tozeur	97
		MJ Tozeur, route d'Elhamma	98
LE KEF	47	GOVERNORATS DU	
MJ Dahmani	48	GRAND TUNIS	99
CJ Le Kef	49	CJ La Marsa	100
CCV Sakiet Sidi Youssef	50	CJ Maghrébin Rades	101
		ZAGHOUAN	103
MAHDIA	51	CJ Zaghouan	104
CCV Douira / Chebba	52		
MJ Mahdia	53		
MÉDENINE	55		
Centre d'Accueil et de Tourisme de Jeunes Aghir	56		
CJ Houmet Essouk	57		





Béja est une région à vocation agricole qui remonte à l'époque romaine. Elle était considérée comme le grenier à blé de Rome. Outre sa production céréalière, la région est connue pour sa viticulture (introduite par les Pères Blancs) et sa production oléicole (avec notamment la variété Chétoui internationalement réputée et reconnue pour sa forte teneur en polyphénols).

La région est vallonnée belle à découvrir en toute saison, d'une grande richesse pour le visiteur avec de larges traces de l'époque romaine avec notamment le site exceptionnel de Dougga, l'un des plus beaux d'Afrique du Nord, incontournable.

La région compte également de superbes ouvrages d'art comme un viaduc construit au début du 19e siècle et composé de douze arcs ou encore le plus grand barrage du pays qui se trouve sur la Medjerda, seul fleuve de Tunisie.

En remontant vers le nord, de beaux paysages s'offrent au visiteur sur la route de Nefza. En rejoignant le point de vue de Cap Négro sur la côte sauvage, vous pourrez découvrir un autre barrage, celui de Sidi El Barrak (deuxième par son importance).

Testour, ville mauresque et Dougga, ville romaine sont deux régions incontournables du gouvernorat de Béja.



■ **TESTOUR**, cette petite ville d'origine maure, est l'une des plus anciennes de Tunisie. Sa grande mosquée, qui date du 17e siècle, mérite le détour. La ville abrite depuis maintenant plus de 50 ans le festival international de malouf et de musique arabe traditionnelle.



■ **DOUGGA**, classé au patrimoine mondial de l'UNESCO, c'est un site archéologique romain majeur, par sa taille et l'état de conservation de ses différents monuments. Son emplacement, en pleine nature, au cœur des oliviers et à l'écart de la ville, renforce son caractère exceptionnel.



Centre de Camping et de Vacances **Zoueraa**

Description

La localité offre les plaisirs d'un site directement en bord de mer (avec sa propre plage) et de la richesse de la campagne de l'arrière-pays. Le centre de Zoueraa est aussi en bordure de la forêt de chênes-lièges de Nefza riche de sa faune et flore.

Coordonnées

📍 Ouechtéta, Béja 9000
☎ +216 97 218 046

Comment y accéder ?



Tunis → Béja = 116 km
Béja → Nefza = 38 km

Services

Hébergement

Capacité : 50 lits sous les tentes

Restauration

Petit déjeuner Déjeuner
Dîner Pique-nique

Services disponibles

Parking


Activités à proximité

Activités sportives

Randonnée
Natation
Circuit Kayak barrage Sidi Baraak

Activités culturelles et de loisirs

Nefza : Festival des produits de la forêt (au printemps)



Complexe de Jeunes de Béja

Description

Le complexe de jeunes de Béja héberge plusieurs activités sportives tels le tennis ou le skateboard.

C'est aussi le point de départ idéal pour rayonner sur la région et partir à la découverte de Dougga ou Testour.

Coordonnées

-  Rue de l'Environnement,
9000 Béja, Tunisie
-  +216 78 453 621
-  +216 78 453 621
-  @ complexe.des.jeunes.beja2019@gmail.com


Comment y accéder ?



Tunis → Béja = 116 km

Services

Hébergement

 2 lits
Capacité : 40 lits

Restauration

Petit déjeuner Déjeuner
Dîner Pique-nique

Services disponibles

Accès internet
Connexion Wifi
Garage à vélos
Jardin
Salle de réunion
Parking

Activités à proximité

Activités sportives

Tennis - Skateboard - VTT
Randonnée

Activités culturelles et de loisirs

Site de Dougga,
El Faouar, Djebba,
Ville de Testour

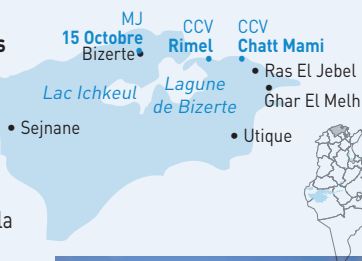
Tout au nord, il y a Bizerte, avec son pont à bascule de 240 mètres qui enjambe le canal à l'entrée de la ville, rejoignant le port de pêche et l'arsenal militaire à la ville. Quelques immeubles Art Nouveau demeurent dans la ville moderne. Le vieux port adossé à la Casbah, avec son marché couvert attenant, ses quais, ses petits cafés est plein de charme. Belle promenade à faire dans la Casbah et sur les remparts.

Vers l'est, sur la côte, se succèdent charmants villages, petits ports et plages : Cap Zbib, Rass Jebel, Sounine, Raf Raf et Ghar El Melh avec ses 3 forts espagnols.


Par le nord de Bizerte, on peut emprunter l'ancienne route (C51) pour découvrir de magnifiques paysages (partout, en juin, lauriers roses à profusion). On longe la côte sauvage pour rejoindre le parc national d'Ichkeul inscrit dans la liste du patrimoine mondial par l'UNESCO.

On peut ensuite, par une petite route, rejoindre Cap Serrât et découvrir ses kilomètres de plages.




Au retour, passer à Sejnane saluer le remarquable travail d'artisanat des femmes potières du village, dont la production est très appréciée et exportée et est classée patrimoine mondial.



■ **ICHKEUL** ce parc national est un écosystème rare dans le monde : cette zone humide, composée d'un lac d'eau douce et d'un marécage, accueille chaque hiver quelques centaines de milliers d'oiseaux migrateurs, comme des canards et des oies (on dénombre plusieurs centaines d'espèces dont certaines sont rares).



■ **UTIQUE** fut un important port phénicien. La mer se retira au VIII^e siècle. Les Puniques, puis les Romains s'y installèrent. On y trouve leurs traces : deux amphithéâtres, sarcophages, mosaïques, objets. Un petit musée expose le bilan actuel des fouilles.



Centre de Camping et de Vacances Rimel

Description

Ce beau centre à l'architecture aux accents andalous est niché au cœur d'une forêt et est à proximité d'une plage de sable blanc, d'où son nom « Rimel ».

Cette auberge allie à la fois les plaisirs de la mer et les loisirs de la forêt.

Coordonnées

📍 Route de l'auberge
Rimel - Bizerte
☎ +216 72 440 819
📠 +216 72 440 819
@ ccrimel7080@gmail.com

Comment y accéder ?



Tunis → Rimel = 67 km

Services

Hébergement

🛏 2, 3 et 4 lits
Capacité : 100 lits
et 300 sous les tentes

Restauration

Petit déjeuner Déjeuner
Dîner Pique-nique

Services disponibles

Accès internet, Connexion Wifi
linge fourni
Bagagerie
Salle de réunion
Parking

Activités à proximité

Activités sportives

Escalade - Plongée - VTT -
Randonnée

Activités culturelles et de loisirs

Vieux port de Bizerte
Cimetière des Martyrs de Bizerte
Lac de Ichkeul




Centre de Camping et de Vacances **Chatt Mami**

Description

Ce centre à l'architecture moderne dispose d'un accès direct à la mer avec une plage de sable blanc. Les chambres spacieuses offrent un panorama unique sur la grande bleue.

Services

Hébergement

 2 et 4 lit(s)

Capacité : 60 lits
et 50 sous les tentes

Restauration

Petit déjeuner

Déjeuner

Dîner

Pique-nique

Services disponibles


Accès internet


Connexion Wifi


Salle de réunion


Parking

Coordonnées

 Chatt Mami, Bni Ataa,
Ras Djebel, 7000 Bizerte

 +216 72 457 500

 +216 72 457 500

 cc.chattmami@gmail.com

Activités à proximité

Activités sportives

Plongée - Randonnée

Comment y accéder ?




Tunis → Chatt Mami = 45 km

Activités culturelles et de loisirs

Ville de Bizerte

Lac de Ichkeul

Site archéologique d'Utique



Maison de Jeunes 15 Octobre de Bizerte

Description

Cette structure fait la part belle aux installations sportives et dispose d'un terrain de foot. Elle dispose aussi d'un club de photo et d'un club d'échecs.

En y résidant, on peut, même sans être motorisé, découvrir toute la richesse de la ville de Bizerte.

Coordonnées

📍 Avenue Hassen Nouri,
Bizerte, 7000
☎ +216 72 431 608
📠 +216 72 431 608
@ cj.bizerte@gmail.com

Comment y accéder ?



Tunis → Bizerte = 70 km

Services

Hébergement

🛏 2 et 3 lits
Capacité : 110 lits

Restauration

Petit déjeuner Déjeuner
Dîner

Services disponibles

Accès internet
Connexion Wifi
Bagagerie
Terrains de sport
Salle de réunion
Parking

Activités à proximité

Activités sportives

Randonnée - VTT

Activités culturelles et de loisirs

Vieux port de Bizerte
Cimetière des Martyrs de Bizerte
Lac de Ichkeul

Gabès est une ville du sud de la Tunisie, de plus de 130 000 habitants, située dans la plaine du Djefjara. Elle jouit d'une forte activité économique avec notamment un important port de commerce, des industries telles que la production d'électricité, de gaz naturel, une grosse cimenterie, des conserveries de poisson, une exploitation pétrolière et pétrochimique.

Dans les environs, tout le village d'Oudref travaille au tissage des fameux tapis Mergoum.

À 30 kilomètres à l'ouest, on peut s'immerger dans les sources chaudes d'El Hamma. Un aménagement touristique est en cours. La ville est au cœur d'une palmeraie.

À 40 kilomètres au sud de Gabès, on rejoint Matmata « l'ancienne » par une belle route de montagne.

Toute la région est superbe à parcourir par exemple le beau village berbère de Tamezret en direction de Douz.

Par les petites routes montagneuses, plus au sud, des paysages à perte de vue se succèdent. Poussez jusqu'au village de pierres sèches de Toujane, les rues s'étalent en espaliers, la vue y est exceptionnelle. Les femmes y tissent de beaux tapis. On peut dormir chez l'habitant.



■ **OASIS CÔTIÈRES** Ces oasis côtières sont uniques au monde. Dix oasis longent la côte, du nord au sud, abritant nombreux grenadiers et autres arbres fruitiers, lesquels abritent aussi des cultures maraîchères.



■ **MATMATA** est célèbre pour ses maisons troglodytes enterrées dont une centaine sont habitées. Intéressant musée troglodyte Diar Amor à découvrir.



Complexe de Jeunes Saniet El Bey

Description

Situé à Gabès Médina, le complexe dispose de belles infrastructures sportives (grand terrain de foot, terrain de basket, salle de sport) ainsi que d'une salle de conférence. Pour les passionnés de multimédia, il est à noter que ce centre dispose également d'un véritable studio d'enregistrement audio/vidéo.

Coordonnées

📍 Rue de l'Oasis, El Bled
6000 Gabès
☎ +216 75 270 271
📠 +216 75 270 271
@ elbeysanit@gmail.com

Comment y accéder ?



Tunis → Gabès = 400 km

Services

Hébergement

🛏 3 lits
Accueil ♿
Capacité : 80 lits

Restauration

Petit déjeuner Déjeuner
Dîner

Services disponibles

Accès internet - Connexion Wifi
Cuisine indépendante
Bagagerie
Salle de jeux
Salle de sport
Parking
Centre de camping

Activités à proximité

Activités sportives

Plongée

Activités culturelles et de loisirs

Matmata, habitats troglodytes
Festival Gabès Respire



Centre de Camping et de Vacances de **Zarat**

Description

Le centre, situé en front de mer sur la corniche, vient d'être entièrement rénové.

Avant de partir visiter la région, pensez à visiter la ville, son port de pêche ainsi que le hammam alimenté naturellement par une source d'eau chaude.

Coordonnées

📍 Route de Médenine,
Zarrat- Echott - Gabes, 6026

☎ +216 75 300 777

📠 +216 75 300 777

Comment y accéder ?



Tunis → Gabès → Zarrat
= 468 km

Services

Hébergement

🛏 de 2 lits
Capacité : 50 lits
et 60 sous les tentes

Restauration

Petit déjeuner Déjeuner
Dîner

Services disponibles

Accès internet, Connexion Wifi
Cuisine indépendante
Bagagerie
Salle de jeux
Parking
Espace de camping
Espace d'activités extérieures

Activités à proximité

Activités sportives

VTT- Plongée

Activités culturelles et de loisirs

Village de Matmata,
Village berbère de Toujane
Musée militaire ligne de Mareth

Au sud-ouest de la Tunisie, la ville de Gafsa (130 000 habitants) a des origines très anciennes. On y a trouvé des traces de vie datant de plus de 8 500 ans ! L'apparition de la cité date du II^e siècle. Elle fut de tout temps une cité de passage stratégique, son axe routier Nord-Sud et Est-Ouest est important.

En ville, l'artisanat de tissage de tentures, couvertures de laine, et de tapis de laine tels que les kilim et mergoum, très appréciés, est actif. Le centre-ville jouit d'une belle couleur rose, on y trouve de hauts remparts du V^e siècle qui protègent une kasba du XV^e siècle, restaurés au XIX^e siècle, des sources thermales, ainsi que deux piscines romaines alimentées en eau à 31° par des sources, très intéressantes à visiter. On peut s'y baigner. La Grande Mosquée a été construite sur les plans de celles de Kairouan.

Quand on vient de Sfax, on peut emprunter, à partir de Sened Gare en direction d'El Guettar, une belle route touristique qui traverse le Jebel Biada et la belle oasis de Lalla avant Gafsa.

Au sud-ouest de Gafsa, on rejoint Méthlaoui (38000 habitants) qui elle est le principal centre minier de la région qui est l'un des gisements de phosphate les plus importants au monde. On y expédie les phosphates par voie ferrée jusqu'à Sfax depuis le début du XX^e siècle. La ville possède un intéressant musée préhistorique.



■ GORGES DE SELJA

L'oued Selja qui a donné son nom aux gorges qu'il a creusées entre ses hautes falaises rouges et découpées est un régal pour les yeux. Ces gorges sont devenues réserve naturelle, quelques ruines romaines y existent encore. Leur beauté est unique en Tunisie.



■ **LÉZARD ROUGE** Traverser les gorges de Selja à bord du Léopard Rouge relève de l'épopée de western ! C'est un voyage d'une heure et demie dans ce beau petit train rouge ayant autrefois appartenu aux Beys de Tunis.



Complexe de Jeunes de Gafsa

Description

Ce complexe, en plein centre de la ville de Gafsa, dispose d'infrastructures variées :

- sportives (un terrain de foot, une salle de sport)
- culturelles avec un grand amphithéâtre de 200 places ainsi qu'une petite salle de conférence, une radio web et une TV web.

Les chambres sont équipées de téléviseurs.

Coordonnées

📍 Rue du Caire, cité de la jeunesse, Gafsa 2133
 ☎️ +216 76 224 468/76 220 199
 📠 +216 76 224 468
 @ cj.gafsa@gmail.com

Comment y accéder ?



Tunis → Gafsa = 361 km

Services

Hébergement

🛏️ 2 et 3 lits
 Capacité : 100 lits

Restauration

Petit déjeuner Déjeuner
 Dîner

Services disponibles

Accès internet
 Connexion Wifi
 linge fourni
 Salle de jeux
 Salle de sport
 Salle de réunion
 Salle de cinéma

Activités à proximité

Activités sportives

Escalade - Randonnée

Activités culturelles et de loisirs

Lézard Rouge, Grottes berbères du Sned, Picines Romaines (le Tarmil), Borj, Grande mosquée.



Complexe de Jeunes de **Métlaoui**

Description

Le Complexe de Jeunes de la ville de Métlaoui dispose d'un terrain de football éclairé (pour d'éventuels matchs nocturnes).

La ville de Metlaoui est le point de départ du « Lézard Rouge », train touristique, situé entre Tozeur et Gafsa. Ce train mythique sillonne les montagnes à travers les tunnels et les gorges Selja.

Coordonnées

📍 Cité de la Jeunesse, route de Tozeur, Métlaoui 2134

☎ +216 76 242 371

@ mjs.metlaoui@gmail.com

Comment y accéder ?



Tunis → Métlaoui = 402 km

Services

Hébergement

🛏 2 lits

Accueil ♿

Capacité : 38 lits

Services disponibles

Parking

Activités à proximité

Activités sportives

Randonnée

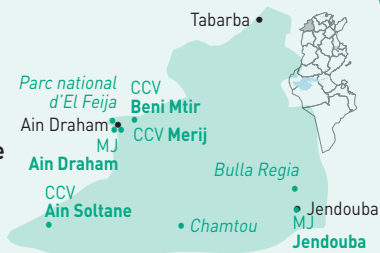
Activités culturelles et de loisirs

Lézard Rouge

Jendouba avec son agglomération compte plus de 110 000 habitants. Cette ville se caractérise par son activité agricole (cultures céréalières, maraîchères, arboricoles, le chêne-liège, et l'élevage). Chaque année, a lieu au complexe culturel Amor Saïdi le festival de la guitare.

À quelques kilomètres au nord, un site romain d'exception, celui de Bulla Regia. À l'est, le long de la frontière algérienne, jusqu'au nord, s'étend le parc national El Feija, de longues randonnées s'offrent aux visiteurs. On quitte les plaines céréalières pour « monter » à Ain Draham, gros bourg à plus de 1000 mètres d'altitude dans la forêt de chênes et de pins. L'air y est plus frais en été, en automne on y chasse le gibier et les champignons, en hiver on marche dans la neige.

Magnifique route descendante vers la mer et Tabarka. Posée au pied de la montagne, port de pêche, la ville a gardé de son charme d'antan. Beau coucher de soleil sur les Aiguilles, blocs de pierre sculptés par la mer et le vent, et sur le front génois du XVI^e siècle aux impressionnants remparts qui avancent au-dessus de la mer. Côtes rocheuses et escarpées, qui favorisent la plongée sous-marine avec les plus beaux fonds de Tunisie, mais aussi de belles plages de sable fin.



■ **BULLA REGIA** est un site romain dont les habitations sont particulièrement modernes et raffinées pour l'époque. Leur particularité est d'être en partie enterrées afin de résister à la chaleur estivale. Mieux encore, l'eau fraîche des citernes souterraines permettait de rafraîchir l'air (une climatisation avant l'heure !)



■ **PARC NATIONAL D'EL FEIJA**

Au cœur de la région montagneuse de la Kroumirie, il s'étend sur plus de 2600 hectares avec une faune riche et notamment le cerf de Barbarie. Ce site a connu historiquement la présence du daim et du fameux lion de l'Atlas.



Centre de Camping et de Vacances Maghrébin **Aïn Soltane**

Description

Ain Soltan, petite ville, réputée par ses montagnes, ses chutes d'eau et ses sentiers. Ici la pratique du camping est bien ancrée et remonte même à la période coloniale. Il faut dire que la Kroumirie offre des opportunités uniques de randonnées.

Coordonnées

📍 8160 Ghardimaou
 ☎ +216 78 668 501
 📠 +216 78 668 501
 @ centrecampingainsoltane@gmail.com

Comment y accéder ?



Tunis → Ain Soltan = 203 km

Services

Hébergement

🛏 2 et 3 lits
 Capacité : 71 lits
 et 200 sous les tentes

Restauration

Petit déjeuner Déjeuner
 Dîner Pique-nique

Services disponibles

Accès internet - Connexion Wifi
 Cuisine indépendante
 linge fourni
 Bagagerie
 Salle de jeux, Salle de sport
 Salle polyvalente de 300 places
 Salle de réunion
 Parking
 Aire de camping de 200 places

Activités à proximité

Activités sportives

VTT - Randonnée

Activités culturelles et de loisirs

Site archéologique de Chemtou



Centre de Camping et de Vacances de **Beni Mtir**

Description

Cette auberge est située dans le village de Béni Mtir qui a gardé en grande partie les attributs de son architecture coloniale (maisons avec des toits en tuiles, aux fenêtres aux volets en bois, noirs et cadres rouges). L'ancienne église existe toujours. Les alentours sont propices à des excursions que ce soit en forêt ou aux abords du barrage.

Services

Hébergement

 4 lits
Capacité : 70 lits
Accueil 

Restauration

Petit déjeuner Déjeuner
Dîner Pique-nique

Services disponibles

Accès internet, Connexion Wifi
Parking

Coordonnées

 Place Habib Bourguiba
Béni-Mtir, 8114 Jendouba
 +216 78 649 200
 +216 78 649 200
 @ csv.beni.mtir@gmail.com

Activités à proximité

Activités sportives

Randonnée - VTT

Activités culturelles et de loisirs

Barrage Beni Mtir
Sites de Chemtou et Bulla Regia
Festival international de Tabarka

Comment y accéder ?



Tunis → Beni Mtir = 171 km



Centre de Camping et de Vacances El Merij

Description

La nature offre ici une fois encore de formidables opportunités de randonnées pédestres pour les amateurs avertis.

À vous de franchir les gorges profondes et boisées du Mérij.

Services

Hébergement

Accueil 

Capacité : 60 sous les tentes

Restauration

Pique-nique

Services disponibles

Accès internet - Connexion Wifi

Cuisine indépendante

Parking

Coordonnées

 El-Mrij Ain Drahem
Jendouba 8130
 +216 97 245 231
 +216 78 655 097
 cc.elmrij@gmail.com

Comment y accéder ?



Tunis → Ain Drahem = 185 km

Activités à proximité

Activités sportives

Escalade - Randonnée

Plongée - VTT

Activités culturelles et de loisirs

Barrage Beni Mtir

Sites archéologiques de Chemtou

et Bulla Regia,

Fort génois à Tabarka,

Festival international de Tabarka



Maison de Jeunes de Ain Drahem

Description

Ain Drahem et ses alentours offrent une foule de possibilités pour les sportifs de toutes catégories. Qu'il s'agisse de simples randonnées pédestres dans les forêts de chêne-liège environnantes, ou de randonnées équestres, ou encore de pratique du VTT. La nature est reine.

Coordonnées

- 📍 Avenue Habib bourguiba,
Ain Drahem, Jendouba 8130
- ☎ +216 78 655 087
- 📠 +216 78 655 097
- @ mjaindraham@gmail.com

Comment y accéder ?



Tunis → Ain Drahem = 185 km

Services

Hébergement

🛏 2 et 3 lits
Capacité : 30 lits

Restauration

Petit déjeuner Déjeuner
Dîner Pique-nique

Services disponibles

Accès internet
Connexion Wifi
linge fourni
Bagagerie
Salle de jeux
Salle de sport

Activités à proximité

Activités sportives

Escalade - Randonnée

Activités culturelles et de loisirs

Barrage Beni Mtir
Site archéologique de Bulla Regia,
Festival international de Tabarka
Fort Genoï de Tabarka



Maison de Jeunes de **Jendouba**

Description

En plein centre-ville de la ville de Jendouba, chef-lieu du gouvernorat, la maison de jeunes dispose d'un mini terrain de football ainsi que d'une salle de sport.

Cette maison de jeunes est à 9 km du fameux site romain de Bulla Regia, une visite à ne pas rater.

Coordonnées

📍 Boulevard de l'environnement,
Jendouba 8100

☎ +216 78 603 652

📠 +216 78 603 652

@ mjjendouba@gmail.com

Comment y accéder ?



Tunis → Jendouba = 156 km

Services

Hébergement

🛏 2, 3 et 4 lits

Accueil ♿

Capacité : 40 lits

Restauration

Petit déjeuner

Déjeuner

Dîner

Services disponibles

Accès internet

Connexion Wifi

Salle de jeux

Salle de sport

Parking

Activités à proximité

Activités sportives

Football - Randonnée - VTT

Activités culturelles et de loisirs

Site archéologique de Bulla Regia,
Site archéologique de Chemtou.



Maison de Jeunes de Tabarka

Description

La maison de jeunes de Tabarka dispose d'une réception moderne et agréable. Les chambres sont joliment décorées et équipées de téléviseurs. À peine passé le seuil de la maison de jeunes, de belles balades pédestres s'offrent à vous en bordure de mer ou en pleine forêt de chêne-liège.

Coordonnées

- 📍 route de tunis Km 0,3, Tabarka, Jendouba, 8110
- ☎ +216 78 671 218
- 📠 +216 78 670 717
- @ cjtabarkan@gmail.com

Comment y accéder ?



Tunis → Tabarka = 180 km

Services

Hébergement

🛏 2 lits
Capacité : 40 lits

Restauration

Petit déjeuner Déjeuner
Dîner Pique-nique

Services disponibles

Accès internet
Connexion Wifi
linge fourni
Bagagerie
Salle de réunion
Parking

Activités à proximité

Activités sportives

VTT - Plongée - Randonnée

Activités culturelles et de loisirs

Site archéologique de Bulla Regia,
Fort Genoïs de Tabarka
Festival international de Tabarka
Tabarka Jazz Festival

Kairouan, fondée au VII^e siècle, fut la première ville arabe d'Afrique du Nord. Au Xe siècle, 100 000 personnes y habitaient déjà (actuellement, la ville compte 139 000 habitants).

Kairouan est inscrite au patrimoine mondial de l'UNESCO. C'est une ville traditionnellement commerçante, scientifique et agricole dans sa région avec les oliviers.

Les tapis de Kairouan sont célèbres, réalisés aux points noués, en laine épaisse, aux motifs géométriques ou à fleurs stylisées.

La visite de la ville exige de longues heures, tant sont riches et nombreux ses monuments.

La vieille ville est entourée de 4 kilomètres de remparts sur lesquels il fait bon flâner. À l'intérieur des remparts se trouve une exceptionnelle médina et la reine de cette médina est incontestablement la Grande Mosquée que l'on vient visiter du monde entier.

Visitez la belle maison-Musée Dar Hassine Allani, la façade de l'ancienne Mosquée des Trois Portes, la Zaouia Sidi Amor Abbada, puis à la sortie des remparts, côté mer, l'original cimetière de la Tribu.

Plus bas au nord, dans la ville moderne, n'oubliez pas de voir l'élégante Mosquée du Barbier et les Bassins des Aglabides qui alimentaient la ville en eau.



■ GRANDE MOSQUÉE

Monument majeur de l'Islam, elle impressionne par sa beauté avec son original minaret à 3 étages. Elle fut un modèle d'architecture pour un grand nombre de mosquées. Les colonnes entourant la cour proviennent des sites romains de Sbeitla et Carthage.



■ LA MÉDINA DE KAIROUAN

Blanche, à l'architecture raffinée, la Médina est active tôt le matin, mais il y règne une atmosphère paisible. Tous les commerces s'y côtoient, beaucoup de Kairouanais y vivent.



Complexe de Jeunes de **Kairouan**

Description

Au cœur de la ville historique de Kairouan, ce complexe de jeunes dispose d'une belle infrastructure. Pour les amateurs qui souhaitent s'essayer à la radio, le centre dispose d'un studio d'enregistrement équipé.

Une grande salle de réunion est également disponible.

Les chambres sont équipées de téléviseurs.

Services

Hébergement

 2 lits

Capacité : 36 lits

Restauration

-

Services disponibles

Accès internet

Connexion Wifi


Cuisine indépendante


Salle de sport


Parking

Coordonnées

 Complexe sportif Hammouda
Laouani, Kairouan Nord 3100

 +216 77 300 863

 +216 77 300 863

 @ cjk77300863@yahoo.com

Comment y accéder ?




Tunis → Kairouan = 160 km

Activités à proximité

Activités culturelles et de loisirs

La grande mosquée de Kairouan,
la vieille médina de Kairouan,
le bassin des Aghlabides,
le musée national d'art islamique,
le musée des tapis



Maison de Jeunes **Av. de Fès - Kairouan**

Description

Ce centre situé à moins de 30 minutes à pied de la Grande Mosquée de Kairouan est une aubaine pour les jeunes sportifs. Il compte en effet pas moins de 4 terrains de tennis, de nombreux autres terrains, de basket ou de football (dont le principal en gazon synthétique est éclairé pour les matchs nocturnes) et même une piste d'athlétisme.

Coordonnées

- 📍 Av. de Fès, Kairouan, 3100
- ☎ +216 77 228 239
- 📠 +216 77 228 239
- @ maisonsdesjeuneskairouan@gmail.com

Comment y accéder ?



Tunis → Kairouan = 160 km

Services

Hébergement

🛏 3 et 4 lits

Accueil ♿

Capacité : 65 lits

Restauration

Petit déjeuner

Déjeuner

Dîner

Services disponibles

Accès internet

Connexion Wifi

linge fourni

Salle de jeux

Salle de sport

Parking

Activités à proximité

Activités culturelles et de loisirs

La grande mosquée de Kairouan, la vieille médina de Kairouan, le bassin des Aghlabides, le musée national d'art islamique, le musée des tapis



Maison de Jeunes de **Hajeb Ayoun**


Description

Les amateurs de sports collectifs seront ravis de découvrir un terrain de basket et un terrain de football avec un gazon synthétique et un éclairage pour les matchs nocturnes.

Par ailleurs, le centre est équipé d'une salle informatique multiposte.

Services

Hébergement

 2, 3 et 4 lits

Capacité : 20 lits

Restauration

-

Services disponibles

Accès internet,


Connexion Wifi


Salle de jeux,


Salle de sport,


Parking

Coordonnées

 Hajeb El Ayoun, Kairouan 3160

 +216 77 370 186

 +216 77 370 186

 mjhajebayoun@gmail.com

Activités à proximité

Activités sportives

VTT - Randonnée

Activités culturelles et de loisirs


Hammam Sidi Maâmer,

Le Palais de « Souïssine »

Comment y accéder ?



Tunis → Hajeb El Ayoun = 230 km






Maison de Jeunes de **Nasrallah**

Description

Ce centre dispose d'un terrain de basket et d'une salle de sport. On peut également pratiquer le ping-pong.

La maison de jeunes de Nasrallah est par ailleurs équipée d'une salle informatique multiposte et d'un atelier pour des activités artistiques, peinture, dessin, etc.

Coordonnées

-  Rue Habib Bourguiba Nasrallah, Kairouan, 3170
-  +216 77 360 045
-  +216 77 360 045
-  @ mj.nasserallah@gmail.com


Comment y accéder ?



Tunis → Nasrallah = 215 km

Services

Hébergement

 2, 3, 4 et 5 lits

Capacité : 50 lits

Restauration

Petit déjeuner

Pique-nique

Services disponibles

Accès internet

Connexion Wifi

Cuisine indépendante

Salle de sport

Parking

Activités à proximité

Activités sportives

VTT

Activités culturelles et de loisirs

Barrage Sidi Saad

La ville de Kasserine peuplée de plus de 80000 habitants, est entourée de hautes montagnes, dont le Djebel Chambi et son parc naturel qui culmine à 1544 m, ce qui en fait le plus haut sommet de Tunisie.



La région vit d'agriculture en majorité, des entreprises et industries y sont implantées telles que marbreries, briqueteries, industries textiles. Le cœur de la ville bat pour l'artisanat de l'alfa, de la plus grande importance, car de nombreuses familles en vivent.

Des spectacles traditionnels spécifiques à la région, y sont donnés le Zarad et l'Alfa.

La ville existe depuis le premier siècle de notre ère, elle eut un grand rôle politique, stratégique et économique. Elle protège maintenant quelques monuments, un forum, un arc de triomphe, un capitole, un théâtre, deux mausolées (Petronii et Flavii) et un fort byzantin.

Au nord-ouest de Kasserine, à deux pas de la frontière algérienne, se situe le site archéologique de Haïdra, à l'entrée du village moderne construit plus loin.

Au départ de Kasserine, par la route P15, on rejoint la charmante ville de Sbeitla. Il fait bon s'y reposer, y dormir avant de partir à la découverte de sa voisine, Sbeitla l'ancienne. Ce site archéologique est de première importance par l'état de conservation de ses ruines permettant de comprendre ce qu'était la ville à ses différentes époques.



■ SBEITLA

Le site archéologique est situé dans une vallée au bord de l'oued Sbeitla. Le site figure parmi les plus importants en Tunisie et est très bien conservé (on y trouve même un pressoir à huile).



■ HAIDRA

Le site archéologique de Haïdra, du IIe siècle, s'élève à 900 mètres d'altitude. Une voie romaine, 2 arcs de triomphe, 5 basiliques, 2 mausolées, une superbe citadelle byzantine, de nombreuses tombes, autant de belles ruines romaines méritent que l'on s'y attarde.



Centre de vacances de **Chaambi**

Description

Le principal attrait du Centre réside dans sa localisation, à proximité du mont Chaambi, massif montagneux qui comprend le point culminant de la Tunisie (1 544 m d'altitude). C'est le point de départ idéal pour les amateurs de randonnées en tout genre dans le magnifique Parc national Chaambi.

Coordonnées

📍 Fedj Bouhacine, la Dogra,
Kasserine Sud, 1200
☎ +216 77 474 300
📠 +216 77 474 300
@ cchaambi@gmail.com

Comment y accéder ?



Tunis → Kasserine = 298 km

Services

Hébergement

🛏 2 et 3 lits

Capacité : 36 lits et 100 sous les tentes

Restauration

Petit déjeuner Déjeuner

Dîner

Services disponibles

Accès internet

Connexion Wifi

Cuisine indépendante

linge fourni

Parking

Activités à proximité

Activités sportives


Escalade - VTT - Randonnée

Activités culturelles et de loisirs

Site archéologique de Haidra,

Site archéologique de Sbeitla,

Parc national Chaambi



Maison de Jeunes de Haïdra

Description

La Maison de Jeunes de Haïdra est en plein cœur de la ville, à proximité immédiate du superbe site archéologique romain dont la visite s'impose et d'une vaste zone forestière à explorer.

Le centre dispose d'un grand terrain de football en gazon synthétique qui est éclairé pour les matchs nocturnes.

Coordonnées

📍 Cité Intilaka, Haïdra,
Kasserine 1221
☎ +216 77 486 300
@ mjhaidra@gmail.com

Comment y accéder ?



Tunis → Haïdra = 250 km

Services

Hébergement

🛏 2 lits

Accueil ♿

Capacité : 40 lits

Services disponibles

Parking

Activités à proximité

Activités sportives

Randonnée

VTT

Activités culturelles et de loisirs

Site et musée archéologique de Haïdra,

Site archéologique de Makthar,
Site archéologique de Sbeitla.



Complexe de Jeunes de **Kasserine**

Description

Le Complexe de Jeunes de Kasserine est un important centre disposant des infrastructures telles qu'une salle informatique multiposte, studio radio et TV web équipée, terrain de foot et de basket éclairé, aire destinée à la pratique du skateboard, terrain de pétanque, des chambres climatisées avec TV.

Coordonnées

📍 Cité olympique,
Kasserine 1200
☎ +216 77 474 053
📠 +216 77 474 053
@ cjkass63@outlook.fr

Comment y accéder ?



Tunis → Kasserine = 298 km

Services

Hébergement

🛏 2 et 3 lits
Capacité : 75 lits

Restauration

Petit déjeuner Déjeuner
Dîner

Services disponibles

Accès internet
Connexion Wifi
linge fourni
Salle de jeux
Salle de sport
Parking

Activités à proximité

Activités sportives

Randonnée - VTT

Activités culturelles et de loisirs

Site archéologique de Haidra,
Site archéologique de Sbeitla,
Parc national Chaambi
Station thermale Chaambi



Maison de Jeunes de Sbeitla

Description

Cette maison de jeunes est à proximité du site archéologique romain dont la visite s'impose.

Au sein du centre vous pourrez profiter des infrastructures suivantes :

- Salle informatique multiposte
- Terrain de football avec du gazon synthétique
- Terrain omnisports

Coordonnées

📍 Sbeitla, Kasserine 1250
 ☎ +216 77 465 387
 @ mjsbeitla1982@gmail.com

Comment y accéder ?



Tunis → Sbeitla = 266 km

Services

Hébergement

🛏 3 lits
 Capacité : 40 lits

Restauration

Petit déjeuner Déjeuner
 Dîner

Services disponibles

Accès internet
 Connexion Wifi
 linge fourni
 Salle de jeux
 Parking

Activités à proximité

Activités sportives

VTT - randonnée

Activités culturelles et de loisirs

Site archéologique de Haidra,
 Site archéologique de Sbeitla,
 Parc national Chaambi
 Station thermale Chaambi



Centre de Camping et de Vacances **Aïn Selsla**


Description

La particularité du campement de Aïn Selsla est de se trouver au cœur du massif montagneux.

Il est ainsi aisé de s'adonner quotidiennement aux plaisirs de la randonnée pédestre.

Services

Hébergement

 2 et 3 lits

Capacité : 32 lits
et 232 sous les tentes

Services disponibles

Cuisine indépendante
Parking

Coordonnées

 Ain Selsla, Layoun,
Kasserine, 1416
 +216 28 152 680
 +216 77 474 875
 @ ccv.ainselsla@gmail.com

Activités à proximité

Activités sportives

Escalade - Randonnée

Activités culturelles et de loisirs

Site archéologique de Haidra,
Site archéologique de Sbeitla,
Parc national Chaambi,
Station thermale Chaambi.

Comment y accéder ?



Tunis → Ain Selsla = 242 km

Kébili, ville de 28 000 habitants, est une escale, à mi-chemin entre Gabès et Tozeur.

En partant vers l'ouest à Souk Lahad, allez voir « la fontaine du puits artésien d'où sort de l'eau à 60 degrés.

Un peu plus loin à gauche, à Fatnassa et Bechri, admirez un beau paysage de roses des sables.

Vous empruntez la longue digue de 80 km (elle va jusqu'à Tozeur) qui parcourt en ligne droite le Chott El Jerid.

De Kébili, vers le sud, prenez la route C206 direction Douz. Avec ses 30 000 habitants, Douz est un ancien point de ralliement des nomades. La ville est au pied des premières dunes du Sahara tunisien.

Là, encore une belle oasis, la plus importante de la région.

On trouve en ville un bel artisanat, des burnous de laine. La population est aimable, les lieux authentiques, il fait bon s'y promener.

Dans les dunes on peut faire du quad, du buggy, des promenades à dos de dromadaire, même de l'ULM, où entreprendre une méharée de plusieurs jours dans le désert. Faire une promenade en voiture en fin de journée vers Zaafrane, El Faouar, El Dergine, Nouil.



■ FESTIVAL INTERNATIONAL DU SAHARA

Ce festival est incontournable : combat et courses de dromadaires. Courses de pur-sang, de lévriers. Joutes poétiques. Jeux divers. Dépaysement garanti, on remonte le temps et ses traditions. Beau défilé le dernier jour.



■ CHOTT EL JERID

Immense désert de sel à la couche épaisse posée sur de la boue. L'hiver, le Chott se remplit d'eau et ressemble à une mer. En été, cette traversée donne de fortes sensations et lorsqu'il fait très chaud des effets de mirage sont fréquents.



Centre de Camping et de Vacances de Douz

Description

Douz, célèbre oasis connue pour sa palmeraie, mais surtout pour être La Porte du Sahara.

Elle est le point de départ pour visiter les dunes du Grand Erg Oriental.

Le centre de camping et de vacances, en pleine nature, n'est pas dénué de charme. Vous apprécierez ses bungalows.

Coordonnées

📍 Av. Mohamed Marzougui,
Rue de Matmata, Douz Nord,
4260
☎ +216 75 473 420
📠 +216 75 473 420
@ centrecampingdouz@gmail.com

Comment y accéder ?



Tunis → Douz = 543 km

Services

Hébergement

🛏 2, 3 et 4 lits

Accueil ♿

Capacité : 30 lits et 150 sous les tentes

Restauration

Pique-nique

Services disponibles

Accès internet

Connexion Wifi

Cuisine indépendante

linge fourni

Salle de réunion

Parking

Activités à proximité

Activités sportives


Escalade - VTT - Randonnée

Activités culturelles et de loisirs

Musée du Sahara,

Festival international du Sahara,

Grande dune de Offra



Maison de Jeunes de Kébili

Description


Au sein de la maison de jeunes de Kébili vous aurez l'opportunité de pratiquer de nombreux sports : qu'il s'agisse du football (sur un terrain en gazon synthétique) ou du tennis (surface en dur).

Vous pourrez même vous essayer à la pratique du tir à l'arc.

À proximité de Kébili se trouve Chott el-Djérid, une plaine saline avec une superficie d'environ cinq mille km² aux paysages des plus surprenants.

Services

Hébergement

 2 lits

Capacité : 60 lits

Restauration

Petit déjeuner Déjeuner
Dîner

Services disponibles

Accès internet
Connexion Wifi
Cuisine indépendante
linge fourni
Salle de sport
Parking

Coordonnées

 4200 Kebili
 +216 75 490 635
 @ mjkebili2018@gmail.com

Comment y accéder ?



Tunis → Kébili = 509 km

Activités à proximité

Activités sportives

VTT - Randonnée

Activités culturelles et de loisirs

Festival international des dattes,
Chatt El Jerid,
Site archéologique de Bir Ghezen

En arrivant par Tunis, la ville du Kef s'étale toute blanche à flanc de montagne. 55 000 habitants y demeurent. C'est une ancienne ville romaine très paisible malgré son passé militaire défensif.

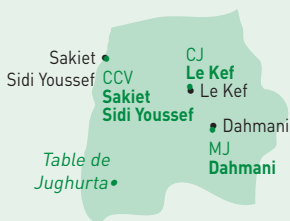
La ville moderne s'est construite autour de nombreuses ruines. D'importants thermes et citernes romaines, le Mausolée Ali-Turki, dar EL-Kous (ancienne basilique chrétienne), l'élégante mosquée Sidi-Bou-Makhlouf, autant de monuments sur le parcours qui conduit à la belle Casbah Ottomane.



Dans une élégante et ancienne zaouïa, se trouve l'intéressant musée régional des Arts et Traditions Populaires, à visiter en descendant de la citadelle.

La finesse de la cuisine kéfoise est réputée. Les plaines sont agricoles, plus au nord se dessinent les forêts de chênes-liège.

Du Kef, on prend la route P17 au sud, puis la direction de Kalaat Senan afin de rejoindre, tout près de la frontière algérienne, la Table de Jugurtha. Lieu de nombreuses batailles depuis la plus lointaine antiquité, cette curieuse montagne en forme de table fut habitée : on y trouve une dizaine de citernes, silos à grains, traces d'habitats antiques, et une mosquée.




■ CITADELLE DU KEF

Entourée de rempart, tout en haut de la ville, bien rénovée, la Casbah date du XVII^e siècle. À vocation militaire, elle était de première importance. La vue sur la ville et les plaines environnantes est exceptionnelle.



■ TABLE DE JUGURTHA

Cet étonnant promontoire culmine à 1271 mètres. On y accède par le flanc nord par un chemin et 136 marches, c'est une « Mesa » ovale de 4 kilomètres de circonférence. Ses falaises sont impressionnantes ainsi que la vue à 360° sur plaines et montagnes environnantes.



Maison de Jeunes **Dahmani**


Description

Dahmani, anciennement appelée Ebba Ksour, est située à une trentaine de kilomètres au sud-est du Kef. Elle est située dans la région montagneuse de la dorsale tunisienne sur le flanc sud des petits massifs du Djebel Lorbreus et du Djebel El Houdh.

La maison de jeunes est le point de départ pour de belles randonnées pédestres.

Services

Hébergement

 3, 4 et 10 lits

Accueil 

Capacité : 15 lits

Services disponibles


Accès internet

Connexion Wifi

Salle de sport

Parking

Coordonnées

 Cité Ibn Khaldoun, Dahmani,
le Kef, 7170
 +216 78 282 360
 +216 78 282 360
 @ centremjdahmani@gmail.com

Comment y accéder ?



Tunis → Dahmani = 180 km

Activités à proximité

Activités sportives

Randonnée

Activités culturelles et de loisirs

Musée des Arts et Traditions Populaires, la Kasbah, mausolée de Sidi Bou Makhlouf, Dar el-Kous, table de Jugurtha, Festival Sicca Jazz



Complexe de Jeunes du Kef

Description

Le complexe de Jeunes de la ville du Kef au cœur même de la ville permet la découverte des richesses historiques du Kef.

De plus, il propose des chambres équipées de téléviseurs.

Au rayon sport, le complexe dispose d'une salle de musculation équipée de nombreuses machines.

Coordonnées

📍 Cité Eddir, le Kef 7100
 ☎ +216 78 201 214
 📠 +216 78 201 214
 @ kefcomplexedejeun@gmail.com

Comment y accéder ?



Tunis → Le Kef = 167 km

Services

Hébergement

🛏 2 et 3 lits - Accueil ♿

Capacité : 44 lits

Restauration

Petit déjeuner Déjeuner
Dîner

Services disponibles

Accès internet - Connexion Wifi
 Cuisine indépendante
 Linge fourni
 Bagagerie - Parking
 Salle de jeux - Salle de sport

Activités à proximité

Activités sportives

Randonnée

Activités culturelles et de loisirs

Musée des Arts et Traditions Populaires, la Kasbah, mausolée de Sidi Bou Makhlof, Dar el-Kous, table de Jugurtha, Festival Sicca Jazz



Centre de Camping et de Vacances de **Sakiyet Sidi Youssef**

Description

Le centre de vacances de Sakiyet Sidi Youssef est idéalement situé, au cœur d'un massif forestier.

C'est le point de départ rêvé pour tous ceux et celles qui souhaitent s'adonner aux plaisirs de la randonnée ou du vélo tout terrain.

Services

Hébergement


 3 lits


Capacité : 15 lits et 120 sous les tentes


Services disponibles

Parking

Coordonnées

 Sakiyet Sidi Youssef,
Le Kef 7120

 +216 55 299 105

 @ camping.sakiyet@gmail.com

Activités à proximité

Activités sportives

Escalade - VTT - Randonnée -
Athlétisme

Activités culturelles et de loisirs

Ruines Gargour

Comment y accéder ?



Tunis → Sakiyet Sidi Youssef = 208 km

Au Xe siècle Mahdia fut capitale de l'Ifriqiya. Elle compte aujourd'hui plus de 50 000 habitants.

Elle est l'un des plus importants ports de pêche de Tunisie, avec ses propres conserveries de poisson bleu. De grandes oliveraies couvrent la région. Mahdia produit son huile ainsi que des savons à base d'huile d'olive. Les tissages artisanaux de soie et de laine de Mahdia sont très réputés. On trouve aussi bijoux, cuir, bois, de fabrication locale. Dans l'ancienne mairie, visitez l'intéressant Musée Régional de Mahdia.

Le tourisme est développé, de belles plages bordent la zone touristique au nord.


La ville fut construite sur la presqu'île, telle que nous voyons la Médina aujourd'hui, bordée, côté est de remparts, quelques traces de l'ancien port fatimide restent visibles à la pointe. La promenade à pied dans la vieille ville est très agréable, des placettes à l'ombre accueillent des terrasses jusqu'au cimetière marin. Ksour Essef, ville plus au sud de presque 29 000 habitants vit de l'agriculture, de la pêche, du commerce. Quelques ruines romaines, et de belles plages au bord des villages côtiers. Poussez jusqu'à la Chebba vous baigner dans ses eaux turquoises. De Ksour Essef, empruntez la route C87 jusqu'à El Jem. La ville est entourée de sable puis d'oliviers à perte de vue avec en son centre, qui se dresse fièrement, le formidable amphithéâtre romain, lequel en son temps servait de collecteur de pluie.

Très beau musée archéologique à visiter, près de l'amphithéâtre.



■ CIMETIÈRE MARIN DE MAHDIA

Avec son exceptionnel emplacement, il s'étale avec charme, en pente douce jusqu'aux premières vagues de la mer à ses pieds. Une promenade à ne pas manquer en fin de journée.



■ AMPHITHÉÂTRE D'EL JEM

Il s'agit de l'un des trois plus importants amphithéâtres du monde romain, et le plus grand monument de Tunisie. Il est parfaitement conservé. C'est dire la prospérité d'El Jem au IIIe siècle ! On y donne de beaux concerts internationaux en été.



Centre de Camping et de Vacances Douira / Chebba

Description

Le centre est idéalement situé, au milieu des arbres, à quelques dizaines de mètres de la mer.

Les chambres sont agréables et spacieuses.

Le centre dispose d'un vrai terrain de football en gazon synthétique, d'un terrain polyvalent, d'une salle de musculation, d'une installation de beach-volley...

Un centre aux multiples atouts.

Coordonnées

📍 Douira Chebba, Mahdia, 5177
 ☎ +216 73 643 815
 📠 +216 73 643 815
 @ c.s.vacance@gmail.com

Comment y accéder ?



Tunis → Chebba = 235 km

Services

Hébergement

🛏 2, 3 et 4 lits
 Capacité : 101 lits

Restauration

Petit déjeuner Déjeuner
 Dîner Pique-nique

Services disponibles

Linge fourni
 Salle de sport
 Parking

Activités à proximité

Activités sportives

Escalade - Plongée - Randonnée

Activités culturelles et de loisirs

Phare de Mahdia,
 Musée de Mahdia,
 Cimetière marin de Mahdia,
 Médina de Mahdia,
 Amphithéâtre d'El Jem



Maison de Jeunes de Mahdia

Description

La Maison de Jeunes de Mahdia, nouvellement réaménagée, se trouve au cœur de la ville.

Mahdia, a été capitale de la Tunisie au 10^{ème} siècle, sous la dynastie des Fatimides.

C'est une ville portuaire renommée pour sa pêche, ses soieries et ses oliveraies. L'une des plus belles villes de Tunisie.

Coordonnées

📍 Avenue Ibn Rochd,
5100 Mahdia
☎ +216 73 681 559
📠 +216 73 681 559
@ mjsmahdia@gmail.com


Comment y accéder ?



Tunis → Mahdia = 215 km

Services

Hébergement

🛏 2 - Accueil 

Capacité : 60 lits

Restauration

Petit déjeuner Déjeuner
Dîner

Services disponibles

Accès internet
Connexion Wifi
Cuisine indépendante

Activités à proximité

Activités sportives

Plongée - VTT - Randonnée

Activités culturelles et de loisirs

Phare de Mahdia, Borj el Kébir,
Musée de Mahdia,
Cimetière marin de Mahdia,
Médina de Mahdia.

Médenine est une ville carrefour importante par son proche voisinage avec la Libye.

On y cultive les olives et les dattes. Visiter ses souks, son marché animé du dimanche, de nombreuses ghorfas, et son ancien ksar en pleine ville, devenu lieu de détente pour les habitants.

De Metameur, petite ville agricole agréable plus au nord, vous grimpez par l'ouest, la montagne, le long d'une magnifique route pour rejoindre le Ksar Hallouf, près de Beni Kheddache.

De Beni Kheddache, vers le sud, prenez le temps d'admirer le paysage en direction de Ksar Joumaa.

De Médenine, on rejoint Zarzis à l'Est par la C118. La culture des oliviers y est importante et réputée, ville balnéaire, Zarzis est bordée de belles plages.

20 km plus au sud, voir les Sebkas, des marécages salés et sauvages.

De Zarzis, on peut emprunter la voie romaine pour aller à Djerba.

De Médenine vers Djerba, accès par le bac, vous passerez au site archéologique de Gightis. D'abord port phénicien, puis romain important, il en reste de belles ruines.

Djerba ne se présente plus. Île balnéaire par excellence, de pêche et de commerce. Au nord Houmt-Souk, jolie ville principale a gardé tout son charme, de beaux souks et de charmantes rues animées. N'hésitez pas à visiter le cœur de l'île resté authentique, Midoun, La Ghriba à El Riad. La côte ouest-est sauvage pour une ballade, et le nord-ouest occupé par les hôtels.



■ **ÎLE DES FLAMANTS ROSES**

Au nord de l'île de Djerba, se trouve une presqu'île qui est le refuge d'une importante population de flamants roses durant les cinq premiers mois de l'année.



■ **GUELLALA**

Située dans le sud de l'île de Djerba, Guellala, dont les habitants sont en majorité d'origine berbère, est célèbre dans tout le pays pour ses poteries. Un festival de la poterie y est organisé chaque année. Sur le point culminant de l'île se situe le Musée des arts et traditions populaires de Djerba.



Centre d'Accueil et de Tourisme de Jeunes **Aghir**

Description

Le centre de vacances d'Aghir est idéalement situé en bord de mer avec un accès direct à la magnifique plage de sable blanc.

Le centre est à moins de 15 minutes en voiture de la ville de Midoun, qui abrite trois souks différents à visiter, ainsi que l'ancien moulin à huile d'olive, vieux de 3 siècles.

Coordonnées

📍 Zone touristique de Aghir, Midoun, Djerba, 4116

☎ +216 75 750 266

📠 +216 75 750 266

@ cc.aghir@gmail.com

Comment y accéder ?



Tunis → Aghir = 537 km

Services

Hébergement

🛏 3 et 4 lits

Capacité : 160 lits

Restauration

Petit déjeuner

Déjeuner

Dîner

Services disponibles

Accès internet

Connexion Wifi

linge fourni

Parking

Activités à proximité


Activités culturelles et de loisirs

Musée du patrimoine traditionnel,

Borj Mustafa Ghazi,

Synagogue de la Ghriba,

Djerbahood, Musée de Guellela



Complexe de Jeunes de Houmet Essouk

Description

Le Complexe de Jeunes de Houmet Essouk dispose de terrains de sport (football et basket).

Mais son principal attrait réside dans le fait d'être au cœur de Houmet Essouk. Il suffit de pousser la porte pour partir à la découverte du charme de la ville, de son musée, de son Borj, de son fameux marché aux poissons...

Coordonnées

📍 Avenue Taieb el Mhiri,
Houmet Essouk, Djerba, 4180
☎ +216 75 650 697
📠 +216 75 650 697
@ c.jhoumetsoukdjerba@gmail.com

Comment y accéder ?



Tunis → Houmet Essouk = 524 km

Services

Hébergement

🛏 2, 4 et 6 lits

Capacité : 46 lits

Restauration

Petit déjeuner Déjeuner

Dîner

Services disponibles

Accès internet

Connexion Wifi

Cuisine indépendante

Linge fourni

Salle de sport

Parking


Activités à proximité

Activités sportives

Aérobic - Danse - Arts martiaux

Activités culturelles et de loisirs

Musée du patrimoine traditionnel,
Borj Mustafa Ghazi, Djerba Explore
Synagogue de la Ghriba,
Djerbahood, Musée de Guellela
Iles aux flamants roses



Centre de Camping et de Vacances de **Marsa El Ksiba**

Description

Le centre de vacances de Marsa El Ksiba est situé en bord de mer.

Il dispose d'un vrai terrain de football en gazon synthétique et d'un terrain de volley-ball.

Il est proche de Ben Gardane, dernière ville avant la frontière avec la Libye.

Coordonnées

📍 Marsa Leksiba, Ben Guerdane Mednine, 4160

☎ +216 95 371 583

📠 +216 75 711 104

@ marsaksiba@gmail.com

Comment y accéder ?



Tunis → Ben Guerdane = 573 km

Services

Hébergement

🛏 3 lits

Capacité : 42 lits et 300 sous les tentes

Restauration

Petit déjeuner Déjeuner

Dîner

Services disponibles

Accès internet

Connexion Wifi

Cuisine indépendante

Linge fourni

Parking

Salle de jeux

Activités à proximité

Activités sportives

Escalade - Plongée - VTT -

Randonnée

Activités culturelles et de loisirs

Lac El Bibène



Complexe de Jeunes de Medenine

Description

Le complexe de Jeunes de Médenine dispose d'une grande salle pouvant servir à la production de spectacles (pièce de théâtre) ainsi que d'une grande salle de sport. Situé dans le centre, il offre la possibilité de découvrir facilement à pied la ville de Médenine et chercher les dernières ghorfas (les greniers) dont il ne reste que quelques exemples aujourd'hui.

Coordonnées

-  Route de Djerba, Mednine, 4100
-  +216 75 640 338
-  +216 75 640 338
-  @ complexedejeunesmed@gmail.com

Comment y accéder ?



Tunis → Médenine = 488 km

Services

Hébergement

 3 lits

Capacité : 59 lits

Restauration

Petit déjeuner

Dîner

Déjeuner

Pique-nique

Services disponibles

Accès internet

Connexion Wifi

Linge fourni

Salle de sport

Parking

Activités à proximité

Activités sportives

VTT - Randonnée

Activités culturelles et de loisirs

Ghorfas,

Village Berbère de Toujane



Maison de Jeunes de Midoun

Description

Midoun est située dans la région des Menzels et des jardins irrigués. On peut faire de très belles ballades autour de la ville dans la campagne djerbienne.

À visiter aussi, le Parc «Djerba Explore» au pied du phare de Taguermess.

La maison de jeunes de Midoun est équipée d'une grande salle de sport et de musculation.

Coordonnées

📍 Route de Aghir, Midoun, Djerba, Mednine, 4116

☎ +216 75 733 023

📠 +216 75 733 023

@ midounmj@gmail.com

Comment y accéder ?



Tunis → Midoun = 527 km

Services

Hébergement

🛏 3 lits

Capacité : 30 lits

Restauration

Petit déjeuner

Déjeuner

Dîner

Services disponibles

Accès internet - Connexion Wifi

Linge fourni

Bagagerie

Salle de sport - Salle de réunion

Parking

Activités à proximité

Activités sportives

Plongée - Randonnée


Activités culturelles et de loisirs

Musée du patrimoine traditionnel,

Borj Mustafa Ghazi,

Synagogue de la Ghriba,

Djerbahood, Musée de Guellela



Maison de Jeunes de Zarzis

Description

La maison de jeunes de Zarzis constitue une excellente base pour découvrir la région.

Visiter la médina, son musée, mais aussi sa Grande Mosquée. On n'oubliera pas non plus de faire un détour par le souk berbère de la Mouensa et d'aller visiter le lac d'El Bibane. Les amateurs de dattes pourront aussi se rendre dans l'Oasis de Hmadi.

Coordonnées

📍 Rue d'Alger, 4170 Zarzis
 ☎ +216 75 692 080
 📠 +216 75 692 080
 @ mjzarzis@gmail.com

Comment y accéder ?



Tunis → Zarzis = 550 km

Services

Hébergement

🛏 2, 3 et 4 lits
 Capacité : 70 lits

Restauration

Petit déjeuner Déjeuner
 Dîner

Services disponibles

Accès internet
 Connexion Wifi
 linge fourni
 Bagagerie
 Salle de sport
 Salle de jeux
 Parking

Activités à proximité

Activités sportives

Escalade - Plongée

Activités culturelles et de loisirs

Musée de Zarzis, Port de Zarzis,
 Site archéologique de Gightis à
 Bougrara

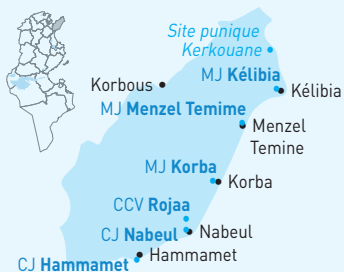
La ville de Nabeul compte plus de 70 000 habitants. Située en bord de mer, les belles plages qui la longent en font une bonne destination touristique.



Elle existe depuis 2400 ans. Elle doit sa réputation à ses poteries ancestrales, actuellement moins de potiers travaillent, mais cet artisanat reste important dans la ville. Le souk est vivant et le marché du vendredi très actif.


La voisine de Nabeul, à quelques kilomètres, Hammamet, s'étale tout le long des eaux claires du golfe, elle n'est plus à présenter. Hammamet est un très important centre touristique du pays, où il fait bon se promener, visiter le fort du IXe siècle, et se baigner.

Le Cap Bon est le grenier de Tunis avec ses cultures maraîchères et ses vergers. En remontant vers le nord-est, en longeant la mer on arrive à Kélibia. Elle est un important port de pêche, elle possède de belles plages aux eaux cristallines, une infrastructure touristique à l'écart de la ville. Le fort du VIe siècle domine le paysage. À quelques kms plus haut, arrêtez-vous à Kerkouane. On contourne le « nez » du Cap Bon, pour rejoindre le bourg de Korbous. La petite ville de Soliman, bordée de plages sauvages est agricole. Grombalia est une ville active industrielle et agricole (vignes et vergers).



■ KERKOUANE

Ce site punique, tout au bord de la mer, date du VIe siècle av. J.-C.. Le tracé de l'ancienne ville est facile à reconnaître, ainsi que la modernité de ses aménagements. Tout à côté situe un intéressant petit musée.



■ KORBOUS I EAUX THERMALES

L'arrivée du haut de la falaise est spectaculaire. Korbous est une ville thermale depuis les Romains, construite à flanc de montagne, plongeant jusqu'à la mer. Les eaux à 50 degrés y jaillissent et permettent de soigner de nombreuses affections.



Centre de Camping et de Vacances Roja

Description


C'est une superbe ancienne demeure qui a été réaménagée en auberge, ce qui lui confère un cachet unique.

Des tentes et bâtiments annexes sont disséminés au cœur du jardin au milieu des arbres.

La région est réputée par ses longues plages de sable fin et les cultures maraîchères et arboricoles de sa campagne environnante.

Services

Hébergement

 2, 3, 4, 5 lits

Capacité : 40 lits et 120 sous les tentes

Restauration

Petit déjeuner

Déjeuner

Dîner

Pique-nique

Services disponibles


Accès internet


Connexion Wifi


Cuisine indépendante

Coordonnées

 Route Menzel Temime, km 11
El Mida 8044

 +216 21 816 066

 +216 72 238 453

 ccv.roger@gmail.com

Comment y accéder ?



Tunis → Menzel Temime = 98 km

Activités à proximité


Activités sportives

Randonnée - Football

Activités culturelles et de loisirs

Site punique de Kerkouane

Grottes d'El Hauouaria



Maison de Jeunes de Korba

Description

La Maison de Jeunes est située en plein centre de Korba et à proximité de la mer.

Elle offre plusieurs activités culturelles et sportives (salle de sport couverte, terrain de basket...)

Les kilomètres de plages de sable fin sont bordés d'une lagune, réserve pour les oiseaux migrateurs.

Coordonnées

-  Cité El Riadh,
Korba 8070
-  +216 72 385 296
-  +216 72 387 453
-  @ maisondejeuneskorba@gmail.com

Comment y accéder ?



Tunis → Korba = 87 km

Services

Hébergement

 2, 3, 4 lits

Accueil 

Capacité : 80 lits

Restauration

Petit déjeuner

Déjeuner

Dîner

Services disponibles

Accès internet

Connexion Wifi

Parking

Salle de sport

Activités à proximité

Activités sportives

Tennis - Football

Activités culturelles et de loisirs

Musée de la lagune de Korba

Fort de Kélibia

Site punique de Kerkouane



Complexe de Jeunes de Hammamet

Description

Le Complexe de Jeunes de Hammamet est idéalement situé.

Il jouxte de nombreuses installations sportives et il est situé à quelques dizaines de mètres de la mer et d'une superbe plage.

Moins de quinze minutes sont nécessaires pour rejoindre à pied les remparts de la Casbah et le cœur animé de la ville.

Coordonnées

- 📍 Rue Assad Ibn Fourat
hammamet 8059
- ☎ +216 72 280 440
- 📠 +216 72 278 960
- @ complexehammamet@gmail.com

Comment y accéder ?



Tunis → Hammamet = 65 km

Services

Hébergement

🛏 2 et 3 lits

Capacité : 60 lits

Restauration

Petit déjeuner

Déjeuner

Dîner

Pique-nique

Services disponibles

Accès internet

Connexion Wifi

linge fourni

Bagagerie

Salle de réunion

Activités à proximité

Activités sportives


Plongée - Randonnée

Activités culturelles et de loisirs

Remparts et médina de Hammamet

Festival international de Hammamet

Musée Archéologique de Nabeul



Maison de Jeunes de Kélibia

Description

La Maison de Jeunes de Kélibia est située à proximité de la mer, en contrebas du fort dont la visite s'impose.

Les plages de sable fin blanc qui font la réputation de Kélibia sont facilement accessibles.

De nombreuses randonnées pour découvrir la richesse et la beauté du Cap Bon sont possibles.

Services

Hébergement

 4 lits

Capacité : 60 lits

Restauration

Petit déjeuner

Déjeuner

Dîner


Services disponibles


Accès internet


Connexion Wifi


Linge fourni

Coordonnées

 route de la plage,
Kélibia 8090

 +216 72 296 105

 +216 72 296 105

 maison.kelibiaplage@gmail.com

Activités à proximité

Activités sportives

VTT - Plongée - Randonnée

Activités culturelles et de loisirs

Fort de Kélibia

Site punique de Kerkouane

Comment y accéder ?



Tunis → Kélibia = 110 km



Maison de Jeunes de Menzel Temime

Description

La Maison de Jeunes de Menzel Témine est un excellent point de départ pour découvrir le Cap Bon.

Les plages sont à cinq minutes en voiture (et Kelibia est à une dizaine de minutes à peine).

La maison de jeunes offre une multitude d'activités sportives et artistiques.

Services

Hébergement

 2 et 3 lits

Capacité : 30 lits

Services disponibles

Accès internet


Connexion Wifi


Salle de jeux


Salle de sport

Coordonnées

 Rue Habib Bouaziz -
8080 Menzel Temime

 +216 72 344 116

 +216 72 344 116

 jeunesse.menzel.temime
@gmail.com

Activités à proximité

Activités sportives

Randonnée

Activités culturelles et de loisirs

Fort de Kélibia


Site punique de Kerkouane

Site punique Sidi Salem

Comment y accéder ?



Tunis → Menzel Temime = 96 km



Complexe de Jeunes de Nabeul

Description

Le Complexe de Jeunes de Nabeul permet de par sa position de pleinement profiter des richesses de la ville notamment sur le plan de l'artisanat, des poteries aux couleurs vives et aux motifs variés, des nattes décoratives...

Il est aisé de se déplacer au départ de Nabeul dans les villes environnantes comme Hammamet.

Services

Hébergement

 3 lits

Capacité : 80 lits

Restauration

Petit déjeuner

Déjeuner

Dîner

Pique-nique

Services disponibles

Accès internet

Connexion Wifi

Salle de sport

Parking

Coordonnées

-  Avenue Taïeb Mehiri,
Nabeul 8000
-  +216 72 286 689
-  +216 72 220 110
-  @ cj.nabeul@gmail.com

Comment y accéder ?



Tunis → Nabeul = 68 km

Activités à proximité

Activités sportives

Randonnée - Basketball - Football

Activités culturelles et de loisirs

Musée Archéologique de Nabeul
Festival international de Nabeul
Festival international de Hammamet
Site archéologique de Neapolis

Sfax est la deuxième plus grande ville de Tunisie avec plus de 600 000 habitants, agglomération comprise.

Elle détient un énorme port de commerce, d'où l'on expédie aussi les phosphates de Tunisie dans le monde entier, ainsi que les produits de la pêche. Intense activité économique, de nombreuses usines, on l'aura compris, Sfax est une ruche ! De tout temps, Sfax est indépendante et laborieuse.


C'est dans l'enceinte de ses fiers remparts que Sfax est née au IX^e siècle. La médina date du XIV^e siècle. De beaux souks couverts y sont très animés. La Grande Mosquée au minaret exceptionnel est remarquable. Visitez le musée Dar Jellouli ainsi que le musée archéologique.

De l'embarcadère de Sfax, on prend le ferry pour les îles Kerkennah. Tranquillité assurée sur ces deux îles toutes plates reliées par un pont. Les Kerkenniens vivent de la pêche, du tourisme, et font une délicieuse cuisine !

De belles felouques du temps passé, rares maintenant, sont à admirer, ainsi que la barque qui transporta Bourguiba en Libye en 1942 au Musée Abbassia.

À El Attaya, faites une petite ballade en mer, histoire de prendre un bon bain au large. D'immenses oliveraies couvrent toute la région de Sfax, celle-ci est entièrement tournée vers l'agriculture (oliviers, amandiers) et l'élevage de moutons, chèvres, vaches (intense production laitière).

Les Sfaxiens vont à la plage de Chafaar, un nouveau complexe balnéaire est en cours de réalisation.





■ MUSÉE ARCHÉOLOGIQUE DE SFAIX

Il fut construit au début des années 1900. On y trouve de nombreuses mosaïques de première importance, de nombreux objets du quotidien, bijoux, poteries, jarres (en provenance de Kerkennah).



■ DAR JELLOULI

Dans une belle demeure traditionnelle, dont les pièces s'articulent autour d'un patio à galeries, découvrez l'art populaire ancien, céramiques, mobilier, vêtements, peinture sous verre et calligraphies de la région.



Complexe de Jeunes Route de l'aéroport de Sfax

Description

Le Complexe de Jeunes est doté de nombreux terrains de sport polyvalents (basket, football, handball).

À l'intérieur, un studio de radio équipé est disponible pour les amateurs souhaitant faire leurs armes.

Coordonnées

-  Route de l'aéroport, km 0,5
Sfax 3029
-  +216 74 243 207
-  +216 74 246 745
-  mjsfax2018@gmail.com


Comment y accéder ?




Tunis → Sfax = 267 km

Services

Hébergement

 2, 3 et 4 lits

Accueil 

Capacité : 88 lits

Restauration

Petit déjeuner

Déjeuner

Dîner

Pique-nique

Services disponibles

Accès internet

Connexion Wifi

Cuisine indépendante

Salle de sport

Activités à proximité

Activités sportives


Randonnée

Activités culturelles et de loisirs

Musée Dar Jellouli

Musée archéologique de Sfax

Médina de Sfax



Complexe de Jeunes de Sfax

Description

Le Complexe de jeunes de Sfax propose de nombreuses activités. Il dispose d'un superbe studio équipé, d'une salle informatique, d'ateliers de peinture.

Au rayon des sports, les choix sont nombreux : en indoor (ping-pong, baby-foot) et en outdoor (basket, football, etc.)

Coordonnées

📍 Route du port, Km 0,5 - BP 72
Sfax 3049

☎ +216 74 297 226

📠 +216 74 299 592

@ complexejeunes@gmail.com

Comment y accéder ?



Tunis → Sfax = 267 km

Services

Hébergement

🛏 2 et 3 lits

Accueil ♿

Capacité : 28 lits

Restauration

Petit déjeuner

Déjeuner

Dîner

Services disponibles

Accès internet

Connexion Wifi

Cuisine indépendante

Parking

Salle de jeux

Activités à proximité

Activités sportives

Randonnée - Escalade

Activités culturelles et de loisirs

Musée Dar Jellouli

Musée archéologique de Sfax

Médina de Sfax



Centre de Camping et de Vacances de **Ramla**, îles de Kerkenah

Description

Résider à Ramla c'est l'occasion de découvrir les îles de Kerkenah, leurs formidables paysages intérieurs, le site archéologique de Borj Hassar, le Marabout de Sidi Said à Ouled Bou Ali.

C'est aussi l'occasion de découvrir une culture tournée vers la mer et la pêche (Festival du Poulpe).

Services

Hébergement

2, 3 et 4 lits

Accueil

Capacité : 80 lits

Restauration

Petit déjeuner

Déjeuner

Dîner

Pique-nique

Services disponibles

Accès internet

Connexion Wifi

Cuisine indépendante

Parking

Coordonnées

El Ramla, Kerkennah,
Sfax 3070

+216 74 481 148

+216 74 481 148

@ csvrk1986@gmail.com

Activités à proximité

Activités sportives

Randonnée - Football - Pétanque

Activités culturelles et de loisirs

Musée de patrimoine insulaire
de Kerkenah

Médina de Sfax

Musée Dar Jellouli

Comment y accéder ?



Tunis → Kerkenah = 312 km


Située en plein cœur de la Tunisie, entourée de montagnes, Sidi Bouzid est peuplée de près de 50 000 habitants. La ville s'est développée au tout début du XXe siècle, une bataille importante y eut lieu pendant la Seconde Guerre mondiale.

La région se consacre à l'agriculture dont céréales, arbres fruitiers et maraîchage (la région est la première productrice de légumes du pays) et à l'élevage. Les agneaux de la région sont renommés.

Des usines de transformation de tomates ainsi que de conditionnement du lait sont implantées. La région est le premier bassin laitier du pays.

En juillet, la ville propose un festival de littérature, et un festival de la Révolution en décembre depuis 2011, date anniversaire de la mort de Mohamed Bouazizi, devenu l'image emblématique de la région et point de départ du printemps arabe.

Plus au sud de Sidi Bouzid, allez découvrir le parc naturel de Bouhedma. Avec presque 16 500 hectares, il est en superficie, le 2e parc de Tunisie, et désigné réserve de biosphère par l'Unesco. À l'ouest de Sidi Bouzid, près de Sbeitla, s'étale le parc national Jebel Mghilla se partageant sur les deux gouvernorats de Kasserine et Sidi Bouzid. Il fut créé en 2010, sous la gouverne du ministère de l'Agriculture.



■ PARC NATIONAL BOUHEDMA

Le parc national de Bouhedma abrite de nombreuses espèces végétales et animales telles que gazelles et mouflons. D'autres espèces disparues depuis longtemps ont été réintroduites : l'oryx algazelle, l'addax et l'autruche.



■ PARC NATIONAL JEBEL MGHILLA

Dans ce parc national, les amoureux de faune sauvage seront heureux. De nombreux oiseaux diurnes et nocturnes, mais aussi renards roux, hyènes rayées, chacals, sangliers, porcs-épics, tortues peuplent ce bel espace montagneux et tranquille.



Complexe de Jeunes de **Sidi Bouzid**

Description

Le complexe fait la part belle aux activités sportives avec un skatepark, un terrain de football en gazon synthétique (éclairé pour les matchs nocturnes) ainsi que des terrains de basket, de tennis.

Il existe également un immense amphithéâtre en extérieur propice pour des spectacles de plein air.

Coordonnées

📍 Rue Mohamed Bouazizi,
Sidi Bouzid, 9100

☎ +216 76 625 825

📠 +216 76 624 290

@ complexe.j.c@gmail.com

Comment y accéder ?



Tunis → Sidi Bouzid = 280 km

Services

Hébergement

🛏 2 et 3 lits

Capacité : 54 lits

Restauration

Petit déjeuner

Déjeuner

Dîner

Services disponibles

Accès internet

Connexion Wifi

Linge fourni

Salle de sport

Parking

Activités à proximité

Activités sportives

Skate Park - Randonnée

Activités culturelles et de loisirs

Ruines de Sbeitla,

Montagne Mghila,

Parc national de Bouhedma

La région de Siliana est montagneuse avec de belles plaines agricoles.

La ville possède plus de 30 000 habitants, située au cœur d'une vallée fertile, près de l'oued Siliana, qui ne tarit jamais et alimente ainsi un barrage qui fait réserve d'eau.

La ville vit de l'agriculture, on y réalise aussi un délicat artisanat de vannerie en alfa et des objets en bois.

Grâce à la richesse des sols, les Romains s'y étaient installés et laissèrent de nombreux sites dans la région. À voir, tout près de Siliana les sites de Ksar Toual et Kbor Klib.

Empruntez la petite route P4, au sud pour rejoindre à 30 km, le site archéologique de Makthar. Les fouilles n'ont pas encore permis de tout découvrir dans ce site immense, et les ruines y sont espacées.

Au sud de Makthar, par la route P12, rendez-vous au village berbère de Kesra.


Entre Makthar et Bargou, dans le djebel du même nom, de superbes montagnes couvertes de forêts se prêtent à la randonnée où à admirer le paysage en voiture jusqu'à la vallée où l'on trouve plusieurs retenues d'eau et une cascade.

Au nord, par Siliana, on passe à Gaâfour, ville de plus de 17 000 habitants, qui vit de l'agriculture et possède une charmante petite église du XIXe siècle bien conservée.




■ SITE ARCHÉOLOGIQUE MAKTHAR

Perché à 900 mètres d'altitude, ce site date du IIIe siècle avant notre ère, l'un des plus anciens de Tunisie. Une belle voie romaine le traverse longeant un amphithéâtre, les plus importants thermes d'Afrique, temples et un Arc de Triomphe.



■ VILLAGE BERBÈRE DE KESRA

Situé à 1100 mètres d'altitude, c'est le plus élevé village berbère de Tunisie. Avec son architecture originale, ses coquettes marches peintes de couleurs vives, c'est un lieu charmant à découvrir.



Centre de Camping et de Vacances d'Ain Boussaadia

Description

Le Centre de Camping et de Vacances de Ain Boussaadia est idéalement situé en lisière du parc national Djebel Serj qui compte 1720 hectares.

C'est le site rêvé pour tous les amoureux de la nature et de la randonnée pédestre. L'occasion de découvrir une faune et une flore exceptionnelles.

Coordonnées

- 📍 Ain Boussaadia, Bargou, Siliana 6170
- ☎ +216 95 252 899
- 📠 +216 78 871 014
- @ c.s.c.ainbousaadia@gmail.com

Comment y accéder ?



Tunis → Ain Boussaadia = 120 km

Services

Hébergement

🛏 2, 3, 4 et 5 lits
Capacité : 32 lits
et 100 sous les tentes

Restauration

Petit déjeuner Déjeuner
Dîner Pique-nique

Services disponibles

Cuisine indépendante
Linge fourni
Parking

Activités à proximité

Activités sportives

Randonnée

Activités culturelles et de loisirs

Parc National Djebel Serj
Parc National Djebel Zaghdoud



Maison de Jeunes de Kesra

Description

Résider au sein de la maison de jeunes de Kesra c'est avant tout l'opportunité de découvrir le plus haut village de Tunisie (1100 mètres d'altitude), ses panoramas extraordinaires et ses rues en escalier datant de l'époque romaine, on peut même trouver des inscriptions puniques et latines sur quelques pierres.

Coordonnées

-  Cité Intiléka, Nouvelle Kesra, Siliana 6114
-  +216 78 892 753
-  +216 78 892 753
-  kesramaisondesjeunes@gmail.com


Comment y accéder ?



Tunis → Kesra = 182 km

Services

Hébergement

 2 et 3 lits
Capacité : 29 lits
et 100 sous les tentes

Restauration

Petit déjeuner Déjeuner
Dîner

Services disponibles

Connexion Wifi
Linge fourni
Salle de jeux
Parking



Activités à proximité

Activités sportives

Escalade - Randonnée - VTT

Activités culturelles et de loisirs

Site archéologique de Makthar,
Village Berbère de Kesra



Maison de Jeunes de Makthar

Description

La maison de jeunes de Makthar est le point de départ idéal pour passer du temps et visiter de manière approfondie le site archéologique de la ville.

Dans un second temps, il est possible d'aller sur le site exceptionnel de Kesra qui est à une petite demi-heure en voiture.

Coordonnées

📍 Cité El Ons,
Makthar 6140
☎ +216 78 826 629
📠 +216 78 826 629
@ mjmakther@gmail.com

Comment y accéder ?



Tunis → Makthar = 162 km

Services

Hébergement

🛏 2 et 4 lits

Capacité : 20 lits

Services disponibles

Salle de sport

Parking

Activités à proximité

Activités sportives

Randonnée - VTT

Activités culturelles et de loisirs

Site archéologique de Makthar

Village Berbère de Kesra

Festival Maktaris




Complexe de Jeunes de Siliana

Description

La région de Siliana, carrefour des civilisations qui se sont succédé en Tunisie, se distingue par la richesse de son patrimoine historique et archéologique. Le Complexe de Jeunes de Siliana est un excellent point de départ pour sillonner et découvrir la région, qu'il s'agisse de site comme celui de Maktar (à 40 minutes en voiture) ou Kesra (60 minutes en traversant le Parc national Djebel Serj).

Services

Hébergement

 3 et 4 lits
Capacité : 50 lits





Restauration

Petit déjeuner Déjeuner
Dîner

Services disponibles

Accès internet
Cuisine indépendante
linge fourni

Coordonnées

-  Rue de l'environnement,
Siliana 6100
-  +216 78 872 871
-  +216 78 871 014
-  complexsiliana123@gmail.com

Comment y accéder ?



Tunis → Siliana = 139 km

Activités à proximité

Activités sportives

Escalade - Plongée - Randonnée

Activités culturelles et de loisirs

Site archéologique de Makthar,
Village Berbère de Kesra,
Parc National de Jbel Serj.

La région du Sahel vit pour l'essentiel de la culture des oliviers et du tourisme.

Monastir est une ville de 93 000 habitants. Avant d'être un important centre universitaire, elle est la ville de naissance de Habib Bourguiba.

La ville fut fondée au Xe siècle, avec une forte influence religieuse. De belles plages bordent la côte dans la zone touristique.

Sousse est la troisième ville de Tunisie, elle compte avec son agglomération environ 500 000 habitants. Elle jouit d'une forte activité industrielle (matériel de transport, textile, agroalimentaire).

Sa région est agricole grâce à ses immenses oliveraies, et touristique. Les hôtels longent les plages jusqu'à Port El Kantaoui.


On visite sa magnifique Médina à pieds. Derrière le port, de hauts remparts la protègent. Prendre l'entrée qui débouche sur la Grande Mosquée du IXe siècle, pour rejoindre l'exceptionnel Ribat tout près, du haut de sa tour de guet, la vue couvre toute la Médina, le port, la ville. Très beau. Grimper les charmantes ruelles de la Médina pour découvrir l'incontournable Musée Archéologique.

À 40 kilomètres au nord de Sousse, la région d'Enfidha est agricole.



La visite du village berbère de Takrouna, perché sur son gros rocher, en fin d'après-midi,

avec la vue immense sur la plaine, est un grand moment de paix.





■ RIBAT DE SOUSSE

Il date du VIIIe siècle, et fut restauré en 1970. Situé à l'intérieur de hauts remparts, d'où la vue est superbe, on peut entièrement le parcourir. La visite se prolonge par le Musée des Arts Islamiques, très intéressant.



■ MUSÉE DE SOUSSE

Entièrement rénové, le musée Archéologique de Sousse, est le deuxième musée de Tunisie, bien présentées, les mosaïques et stèles puniques y sont exceptionnelles. La visite est des plus agréables.



Complexe de Jeunes Ali Skhiri

Description

Au départ du Complexe de Jeunes de Monastir, il est possible d'entreprendre de nombreuses visites comme celle du Musée Habib Bourguiba, l'enfant prodige de la ville, son musée et enfin, son mausolée. À visiter aussi, le Ribat de Monastir et sa citadelle, une forteresse réalisée à partir d'une superposition de bâtiments fortifiés.

Coordonnées

- 📍 avenue Taïeb Mehiri, Monastir 5000
- ☎ +216 73 448 808
- 📠 +216 73 448 808
- @ complexedesjeunesaliskhiri@gmail.com

Comment y accéder ?



Tunis → Monastir = 189 km

Services

Hébergement

🛏 2, 3, et 4 lits

Accueil ♿

Capacité : 38 lits

Restauration

Petit déjeuner

Déjeuner

Dîner

Pique-nique

Services disponibles

Accès internet

Connexion Wifi

linge fourni

Parking

Activités à proximité

Activités sportives

VTT - Plongée

Activités culturelles et de loisirs

Musée Habib Bourguiba

Musée des arts et traditions populaires

Espace de loisirs « Spring Land »



Centre de Camping et de Vacances de **Bekalta**

Description


À cinq kilomètres à vol d'oiseau de Mahdia, Bekalta, autrefois ville romaine et punique s'appelait Thapsus. Les ruines de la cité sont encore visibles à Rass Dimass.

Le centre de vacance et formation est en bord de mer.

Ses chambres sont confortables et équipées de téléviseurs.

Services

Hébergement

 2 et 3 lits

Capacité : 50 lits et 160 sous les tentes

Restauration

Petit déjeuner

Déjeuner

Dîner

Pique-nique

Services disponibles


Accès internet - Connexion Wifi


Linge fourni


Parking


Salle de réunion

Coordonnées

 Baghdadi, Bekalta, 5090

 +216 73 418 148

 +216 73 418 148

 c.s.v.bkalta@gmail.com

Comment y accéder ?



Tunis → Monastir → Bekalta
= 199 km

Activités à proximité

Activités sportives

VTT - Plongée - Randonnée -

Sports nautiques -

Aérodrome et centre ULM

Activités culturelles et de loisirs

Musée des arts et traditions populaires

Site archéologique de Thapsus

Musée archéologique de Lamta



Complexe de Jeunes de Hergla

Description

Le Complexe de Jeunes est situé au cœur de la charmante petite ville de Hergla.

Nous vous invitons à vous promener à pied, à visiter le tombeau de Sidi Bou Mendel et le cimetière marin.

Il est aisé sinon de rejoindre des plages sablonneuses et profiter de la mer.

Coordonnées

📍 Complexe des jeunes de Hergla, 4020

☎ +216 73 251 066

📠 +216 73 251 066

@ jeunessehergla@yahoo.fr

Comment y accéder ?



Tunis → Hergla = 119 km

Services

Hébergement

🛏 2, 3, et 5 lits

Accueil ♿

Capacité : 30 lits

Restauration

Petit déjeuner

Déjeuner

Dîner

Pique-nique

Services disponibles

Accès internet

Connexion Wifi

Cuisine indépendante

Linge fourni

Parking


Activités à proximité

Activités sportives

VTT - Plongée - Randonnée

Activités culturelles et de loisirs

Rencontres cinématographiques de Hergla (saison estivale)



Complexe de Jeunes de Sahloul


Description

Au départ du Complexe de Jeunes de Sahloul, il est possible de rejoindre rapidement en voiture, le centre de Sousse. Là, vous pourrez découvrir une ville riche en histoire et animations.

Le port El Kantaoui une marina située au nord-ouest de la ville de Sousse, est l'une des plus importantes stations balnéaires de la Tunisie.

Services

Hébergement

 2, 3 et 4 lits

Capacité : 55 lits

Restauration

Petit déjeuner

Déjeuner

Dîner

Pique-nique

Services disponibles

Accès internet


Connexion Wifi


Salle de sport


Salle de réunion

Coordonnées

 Rue Ajmi Dawes, Sahloul,
Hammam Sousse, 4011

 +216 73 362 644

 +216 73 362 888

 complexej.sahloul@gmail.com

Activités à proximité

Activités sportives

VTT - Plongée - Randonnée

Activités culturelles et de loisirs

Musée archéologique de Sousse,

Le Ribat, Médina de Sousse

Festival international de Sousse

Port El Kantaoui

Comment y accéder ?



Tunis → Hammam Sousse = 135 km



Complexe de Jeunes de Sousse

Description

Le Ribat, les catacombes, la grande mosquée telle une forteresse, le musée archéologique et ses magnifiques mosaïques, la Kasbah, la médina, avec ses remparts et ses portes ou encore les magnifiques plages...

Il y a tant de merveilles à découvrir à Sousse à partir du Complexe de jeunes de Sousse situé dans un parc agréable.

Coordonnées

📍 Rue Taïeb Mehiri - 4000 Sousse
 ☎️ +216 73 227 548
 📠 +216 73 226 620
 @ complexe.jeunes.sousse
 @gmail.com

Comment y accéder ?



Tunis → Sousse = 147 km

Services

Hébergement

🛏️ 2, 3, et 4 lits

Capacité : 100 lits

Restauration

Petit déjeuner

Déjeuner

Dîner

Services disponibles

Accès internet

Connexion Wifi

Salle de sport

Salle de réunion

Parking

Activités à proximité

Activités sportives

Plongée - VTT

Activités culturelles et de loisirs

Musée archéologique de Sousse,
 Le Ribat, Médina de Sousse,
 Festival international de Sousse,
 Carnaval d'Aoussou.



Centre de Camping et de Vacances **Salloum**

Description

La plage est à une vingtaine de minutes à pied du centre de vacances de Salloum.

Sinon il est possible de rejoindre le cœur de Hammamet en à peine une demi-heure en voiture.

Services

Hébergement

 4 lits




Accueil 

Capacité : 21 lits
et 24 sous les tentes

Services disponibles

Parking

Coordonnées

 Bouficha 4010
 +216 73 859 001
 +216 73 859 001

Activités à proximité

Activités sportives

Randonnée - plongée

Activités culturelles et de loisirs

Sidi Khelifa

Musée d'Enfida

Remparts et médina de Hammamet

Festival international de Hammamet

Musée Archéologique de Nabeul

Comment y accéder ?



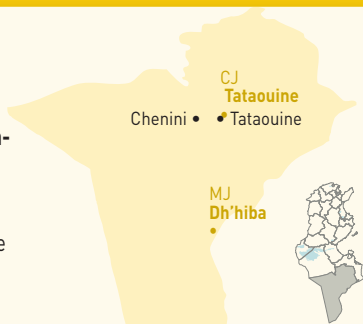
Tunis → Salloum = 81 km

Depuis plus de 1 000 ans, Tataouine fut un carrefour marchand. La ville même fut créée il y a un siècle pour la Légion étrangère française et est devenue connue pour son bagne. De nos jours, cette ville traditionnelle est une belle étape pour entreprendre un périple vers les ksours de la région. Chaque mois de mars a lieu le festival international des ksours sahariens avec courses de dromadaires et chevaux.

Un ksar est une forteresse dans le désert où on conservait le grain et les objets usuels des bédouins pendant la transhumance, c'était aussi un lieu de vie et de rencontre, on dormait dans les ghorfas.

Au sud-ouest de Tataouine, on trouve Ksar-Ouled-Dabbab sur son piton rocheux. On rejoint Douiret, puis Douiret le vieux, impressionnant et énorme ksar accroché à la falaise, vue magnifique de là-haut. On peut dormir sur place. Plus à l'ouest encore, prendre la jolie route en canyon, pour atteindre la belle Chenini. Plus au nord, le site de Guermissa n'est pas moins exceptionnel ! Ghorfas et ksours s'égrènent en étage à flanc de montagne, et quel silence là-haut !

Retour par Tataouine. Au sud, à quelques kilomètres, vous trouvez Ksar-Ouled-Soltane, le plus beau ksar à greniers, dit-on, entièrement restauré, très vivant la journée. Tout à côté, rejoindre Ezzahra village, et monter au vieux ksar afin d'admirer la vue verdoyante dans la vallée. Citons Remada, qui n'est pas un ksar, mais la ville la plus septentrionale de Tunisie à 78 kilomètres de Tataouine. Plus de 6 000 habitants la peuplent.



■ KSAR HADADA

Entouré de montagnes, ce village de plus de 1 000 habitants avec ses commerces, et vue sur la vallée, devint célèbre grâce au film « Star Wars » qui y fut en partie tourné. On peut y dormir.



■ CHENINI

Le village, fondé au XII^e siècle, grimpe en étages sur les solides strates de la montagne, en forme de demi-corbeille, le ksar au sommet. Vue imprenable sur la vallée. À deux kilomètres du village, la Mosquée des 7 dormants est une curiosité amusante par sa légende.




Maison de Jeunes de Dh'hiba

Description

Située à une heure et demie au sud de Tataouine, quasiment à la frontière avec la Libye, la maison de jeune de Dh'hiba peut constituer un point de chute intéressant pour les amoureux du tourisme saharien.

Services




Hébergement

 2 et 5 lits
Capacité : 30 lits

Services disponibles

Accès internet
Connexion Wifi

Coordonnées

 Dh'hiba
Tataouine, 3253
 +216 75 864 048
 @mjdehibat@gmail.com

Activités à proximité

Activités sportives

Randonnée

Activités culturelles et de loisirs

Chenini,
Douiret,
Ksar Haddada,
Ksar Ouled Soltane,
Ksar Ez-Zahra

Comment y accéder ?

 
Tunis → Dh'hiba = 662 km



Complexe Maghrebin de Jeunes Tataouine

Description

Résider au complexe de jeunes de Tataouine, c'est habiter dans une belle architecture, typique de la région, avec l'opportunité de visiter une ville mythique et de pouvoir s'aventurer facilement jusqu'au village de Chenini qui est à moins d'une demi-heure en voiture.

Ksar Haddada, ancienne construction qui servait de refuge aux Berbères contre les attaques nomades est aussi à visiter.

Coordonnées

📍 Cité mahrajène, Tataouine, 3200
 📞 +216 75 844 904
 📠 +216 75 844 904
 @ complexe.j.m.t@gmail.com

Comment y accéder ?



Tunis → Tataouine = 536 km

Services

Hébergement

🛏 2, 3 et 4 lits

Accueil ♿

Capacité : 30 lits

Restauration

Petit déjeuner

Déjeuner

Dîner

Pique-nique

Services disponibles

Accès internet

Connexion Wifi

Bagagerie

Salle de sport

Parking

Activités à proximité

Activités sportives

Escalade - VTT - Randonnée

Activités culturelles et de loisirs

Chenini, Douiret, Ksar Haddada,

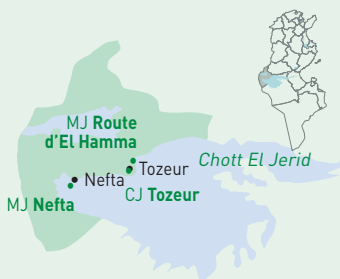
Ksar Ouled Soltane, Ksar Ez-Zahra

Tozeur est une jolie ville aux portes du désert. Elle mérite qu'on s'y arrête quelques jours. Sa palmeraie est célèbre, on l'aperçoit dès que l'on arrive par la route de Gafsa, elle s'étend sur 2500 hectares. On s'y promène, à pied, à vélo, en calèche. La ville est habillée de briquettes roses, ce qui rend intéressant la visite d'une briqueterie, il y en a plusieurs dans la ville, ainsi que plusieurs musées sur l'artisanat et la culture locale.

Emprunter l'étonnante route vers Kebili qui traverse le Chott El Jerid vous apportera des sensations inoubliables (effets de mirages par grande chaleur).

Nefta, plus au sud, on y accède par Tozeur, avec vue sur la palmeraie, plus grande encore que celle de Tozeur. En pleine ville, « la Corbeille » est une autre petite palmeraie naturelle d'où jaillissent les sources. La vieille ville très authentique a beaucoup de charme. Si on pousse vers l'ouest, en dehors de la ville, en fin d'après-midi, beau coucher de soleil sur le désert à perte de vue.

Au départ de Tozeur, vers le nord-ouest, on prend la route de Tamerza, on traverse le Chott Rhaza, de beaux paysages s'étendent jusqu'à la montagne. On s'arrête à l'oasis de Chebika et son village abandonné, nichés dans les rochers, on peut aller jusqu'en haut admirer la vue sur la plaine. La route qui mène à Tamerza est de plus en plus belle et vertigineuse. On peut se promener dans le village abandonné de Tamerza (emporté par les eaux de pluie, à l'instar de celui de Chebika), et la palmeraie. Vraiment beau en fin de journée.



■ MÉDINA DE TOZEUR

Le cœur de Tozeur, toute de briquettes roses (fabrication ancestrale d'origine sud-yéménite), est authentique. La Médina fut restaurée dans le respect de son architecture traditionnelle



■ DÉCOR STAR WARS

Ong Jmel est le site où a été tourné le tout premier « Star Wars ». Vous pourrez y visiter Mos Espa, la ville d'origine de Skywalker. L'avancée des dunes sable menaçait d'ensevelissement le site et une campagne internationale a permis de le sauver (provisoirement).



Maison de Jeunes **Nefta**

Description

La maison de jeunes de Nefta dispose d'une belle infrastructure. Y résider c'est avoir l'opportunité de visiter à toute heure la superbe palmeraie de la ville.

C'est dans cette même ville que certaines scènes du film « Le patient anglais » ont été tournées.

Autres lieux de tournage mythiques, Mos Espa et Ong Jmal sont accessibles en voiture (compter une demi-heure de route).

Coordonnées

📍 Cité el Karama, Nefta 2240
 ☎ +216 76 430 160
 📠 +216 76 430 160
 @ maisondejeunesnefta@gmail.com

Comment y accéder ?



Tunis → Nefta = 460 km

Services

Hébergement

🛏 2, 3, et 4 lits
 Capacité : 70 lits

Restauration

Petit déjeuner Déjeuner
 Dîner Pique-nique

Services disponibles

Accès internet
 Connexion Wifi
 Bagagerie
 Salle de jeux
 Salle de sport
 Parking
 Salle de réunion


Activités à proximité

Activités sportives

Escalade - VTT - Randonnée

Activités culturelles et de loisirs

Festival international de musique soufie,
 Corbeille de Nefta,
 Ong Djmel, site de Star Wars



Complexe de Jeunes de Tozeur

Description

La maison de jeunes de Tozeur a la particularité de disposer d'une grande salle de spectacle et, accessoirement, d'un studio de radio.

En sortant, vous pourrez découvrir la ville, avec ses murs en briques sur les façades des bâtiments, formant un décor géométrique caractéristique, et son économie construite sur le palmier dattier.

Coordonnées

📍 Route de Nefta, Tozeur 2200
 📞 +216 76 471 563
 📠 +216 76 471 563
 @ complexejtozeur@gmail.com

Comment y accéder ?



Tunis → Tozeur = 455 km

Services

Hébergement

🛏 2 et 3 lits - Capacité : 86 lits

Restauration

Petit déjeuner Déjeuner
 Dîner

Services disponibles

Accès internet
 Connexion Wifi
 Linge fourni
 Bagagerie
 Salle de jeux, Salle de sport
 Parking, Salle polyvalente,
 Salle de réunion

Activités à proximité

Activités sportives

Escalade - VTT - Randonnée

Activités culturelles et de loisirs

Musée Dar Chraïet,
 Cha Wak, Lezard Rouge,
 le vieux quartier de Ouled el Hadeff
 (Medina)
 Ong Djmel, site de Star Wars



Maison de Jeunes **Route d'El Hamma**

Description


Si vous résidez à Maison de Jeunes de la Route d'El Hamma, il vous sera facile de rejoindre le centre-ville de Tozeur.

Vous pourrez rallier en fait tous les sites d'intérêts de la région : Nefta, Ong Jmal, etc.

La maison de jeune offre plusieurs activités culturelles.

Services

Hébergement

 2 et 3 lits
Capacité : 45 lits

Restauration

Petit déjeuner Déjeuner
Dîner

Services disponibles

Accès internet - Connexion Wifi
Cuisine indépendante
Linge fourni
Salle de sport, Salle de réunion
Théâtre de plein air

Coordonnées

 Route de El Hamma,
Tozeur 2200
 +216 76 452 335
 +216 76 452 335
 mj.touzeur@gmail.com

Activités à proximité

Activités sportives

Escalade - VTT - Randonnée

Activités culturelles et de loisirs

Musée Dar Chraiet,
Cha Wak, Léopard Rouge,
Vieux quartier de Ouled El Hadeff
(Médina)
Ong Djmel, site de Star Wars

Comment y accéder ?



Tunis → Tozeur = 455 km

Tunis, la capitale du pays, comprend plus de 650 000 habitants, et plus de 2 600 000 avec l'agglomération (que l'on appelle « le grand Tunis ») qui comprend les Gouvernorats de l'Ariana, Ben Arous et la Manouba. Tunis est au bord d'un grand lac à 12 kms de la côte. C'est une ville active et grouillante. Elle mérite la visite des quartiers coloniaux, avec leurs beaux immeubles, qui bordent l'avenue Bourguiba.

La Médina fondée fin VII^e siècle en est le cœur absolu, inscrite au Patrimoine mondial de l'UNESCO. Elle est d'une rare beauté et d'une grande activité. Il fait bon se perdre dans ses multiples souks artisanaux, grimper sur les terrasses des boutiques admirer la vue (dont la Grande Mosquée Jamâa Ez Zitouna), déjeuner dans une gargote.

Quitter le centre-ville vers le Bardo à l'ouest. L'exceptionnel Musée du Bardo, fraîchement rénové, possède la plus importante collection de mosaïques au monde, sa visite est incontournable.

Sur la côte au nord de Tunis, déjeuner de poissons à la charmante Goulette, quelques fortifications subsistent au port. Visiter Carthage, les ruines des Thermes d'Antonin et le Musée National de Carthage à Byrsa.

On arrive au village de Sidi Bou Saïd. Passez-y une journée entière, cela vaut la peine.

De belles plages à la Marsa et Gammarth pour se baigner.

À la Manouba, on compte quelques anciens palais beylicaux dont le palais de la Rose devenu le Musée Militaire National.




■ STADE OLYMPIQUE DE RADÈS

Inauguré en 2004 pour la Coupe d'Afrique, à 10 kilomètres au sud de Tunis, le Grand Stade olympique de Radès abrite tous les grands matchs de football pour le plus grand bonheur des nombreux amateurs.



■ SIDI BOU SAÏD

Le village blanc aux fers forgés bleus est très célèbre, flâner de bas en haut (jusqu'au cimetière marin) et de haut en bas (jusqu'au port de plaisance) est un bonheur, la visite de l'extraordinaire palais Ennejma Ezzahra est à faire absolument.



Complexe de Jeunes La Marsa

Description

Situé au cœur de Marsa plage, le complexe de jeunes fait la part belle aux activités sportives avec des infrastructures de qualité (basket, football, skatepark etc.)

Il est possible de visiter la ville à pied. La ligne de TGM permet de se rendre aisément dans le village pittoresque de Sidi Bou Saïd.

Coordonnées

📍 Rue des palmiers, Marsa plage,
2070 Tunis

☎ +216 71 774 074

☎ +216 71 743 055

@ complexedesjeuneslamarsa
@gmail.com

Comment y accéder ?



Tunis → La Marsa = 17 km

Services

Hébergement

🛏 2, 3, et 4 lits

Accueil ♿

Capacité : 55 lits

Restauration

Petit déjeuner

Déjeuner

Dîner

Services disponibles

Accès internet

Connexion Wifi

Cuisine indépendante

Salle de sport

Parking

Activités à proximité

Activités sportives

Plongée - VTT

Activités culturelles et de loisirs

Village de Sidi Bou Saïd

Site de Carthage

Festival international de Carthage



Complexe Maghrébin de Jeunes Rades

Description

Premier complexe de jeunes à l'échelle du Maghreb, ce centre est à proximité du village olympique sportif de Rades, lieu de tous les grands évènements sportifs en Tunisie et de la forêt de Rades constitué d'une somptueuse forêt d'Eucalyptus.

Au départ de Rades, il est possible de rejoindre le centre de Tunis en une vingtaine de minutes en voiture.

Services

Hébergement

 3 lits

Capacité : 70 lits

Restauration

Petit déjeuner

Déjeuner

Dîner

Pique-nique

Services disponibles

Accès internet

Connexion Wifi


linge fourni


Salle de sport


Parking

Salle de conférence

Coordonnées

 Rades, Ben Arous, 2044

 +216 71 443 631

 +216 71 442 677

 @ cj.rades@gmail.com

Activités à proximité

Activités sportives

VTT - Randonnée

Activités culturelles et de loisirs

Forêt de Radès

Festival du jasmin de rades

Comment y accéder ?



Tunis → Rades = 10 km



La région est à la fois composée de riches plaines agricoles (vignes, oliviers, cultures céréalières) et de fières montagnes, est très attirante.

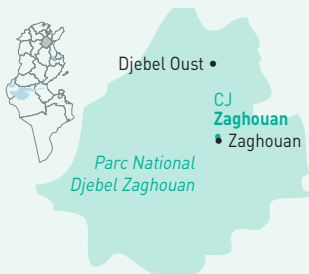
Zaghouan est une petite ville d'environ 21000 habitants, très charmante. Nichée sur le flanc du mont Zaghouan (en haut duquel on peut aller randonner).

On la visite facilement à pied. De belles ruelles blanches, de la verdure, des placettes, une atmosphère tranquille, rendent la promenade très agréable. Visitez la Grande Mosquée et le mausolée de Sidi Aboul avec son dôme couronné de tuiles vertes vernissées. Les jours de souk sont très animés.

Montez encore pendant 2 kilomètres afin d'atteindre le Temple des Eaux construit sous l'Empire romain par Adrien.

Zaghouan jouit d'une eau de qualité exceptionnelle, de nombreux hammams très fréquentés occupent la ville est les environs. Ceux de Zriba et Ben Jedidi sont célèbres.

À 27 kilomètres à l'ouest de Zaghouan, près de la ville d'El Fahs, le site romain de Thurburbo Majus mérite lui aussi le détour. Il s'étale dans une belle nature sans aucun mur ou rempart. Les fouilles n'ont fait émerger que le sixième de l'ensemble du site, mais de belles mosaïques, thermes d'été et d'hiver, temples, rendent la visite très intéressante.




■ TEMPLE DES EAUX

Bien protégé au pied de la montagne, le Temple des Eaux date du II^e siècle. En forme de demi-cercle, ses 12 niches abritaient des statues de dieux romains. On y recueillait l'eau qui partait ensuite par l'aqueduc alimenter Tunis. La visite s'impose.



■ ZRIBA

L'ancien village de Zriba, d'origine berbère, mérite le déplacement. Situé sur la montagne, la vue sur la plaine en dessous est magnifique. On y trouve une belle zaouia parfaitement restaurée. Quelques familles y vivent encore.



Complexe de Jeunes de Zaghouan


Description

Résider au sein du complexe de jeunes de Zaghouan c'est pouvoir facilement profiter de la ville et de ses environs, en visitant sa médina ou le Temple des eaux.

Le village de Zriba est accessible en voiture et il faut compter une petite demi-heure de route pour accéder à ce lieu exceptionnel.

Services

Hébergement

 3 et 4 lits
Capacité : 93 lits





Restauration

Petit déjeuner Déjeuner
Dîner Pique-nique

Services disponibles

Accès internet - Connexion Wifi
Linge fourni
Bagagerie
Salle de sport
Salle de réunion
Parking

Coordonnées

 Cité administrative,
Zaghouan, 1100
 +216 72 675 265
 +216 72 675 265
 @ cj.zaghouane@gmail.com

Comment y accéder ?



Tunis → Zaghouan = 57 km

Activités à proximité

Activités sportives

Escalade - Randonnée

Activités culturelles et de loisirs

Temple des eaux
Village de Zriba
Médina andalouse de Zaghouan



Cette publication était élaborée en coopération
avec la Gesellschaft für Internationale Zusammenarbeit (GIZ) GmbH